

Východní Morava Kouzlo rozmanitosti



Poznejte Východní Moravu a kouzlo její rozmanitosti!

Vypravte se do kteréhokoliv koutu Východní Moravy a užijte si bohatou nabídku zážitků, přírodních krás, historických skvostů, barev, vůní a chutí, které nabízejí jednotlivé oblasti regionu. Ať už si vyberete Kroměřížsko a Kroměříž se slavným Arcibiskupským zámekem a upravenými zahradami, zapsanými mezi památkami UNESCO, Slovácko s jeho pestrým lidovým uměním, vínem a Jízdami králů, Valašsko, venkovsky poetický svět tradic, řemesel a horských luk, anebo Luhačovic-ko a Zlínsko s funkcionalistickou architekturou a léčivými prameny, libit se vám bude určitě všude. Východní Morava zkrátka otvírá svou náruč dokořan – právě teď a právě vám!

Roku 2015 vydala
Centrála cestovního ruchu Východní Moravy, o.p.s.,
jako součást projektu „Marketingová podpora turistiky
a cykloturistiky na Východní Moravě“
J. A. Bati 5520, 761 90 Zlín
Zpracování a tisk: ASTRON studio CZ, a.s.
NEPRODEJNÉ
Náklad: 35 000 kusů
www.vmnakole.cz, www.rr-strednimorava.cz



TRASA 1 Cyrilometodějská poutní cesta z Holešova přes Svatý Hostýn na Velehrad

- První etapa: Holešov • Jankovice • Brusné • Bystřice pod Hostýnem • Svatý Hostýn 22 km
- Druhá etapa: Svatý Hostýn • Grapy • Rusava • rozcestí U Dubu • Lukoveček • Frýsták • Zlín-Lešná • Zlín-Štípa • Hvozdná • Želechovice nad Dřevnicí • Provodov • Pohořelce • Napajedla (Pahrbeč) 68 km
- Třetí etapa: Napajedla • Staré Město • Modrá • Velehrad 18 km

TRASA 2 Turistická varianta putování ze Svatého Hostýna na Velehrad

- Bystřice pod Hostýnem • Lázně • Svatý Hostýn • Bukovina • Klapičov • Holý vrch • Kuzelek • Kamenák • Pisečné • hrad Lukov • Lukov • Zlín-Lešná • Zlín-Štípa • Štákových vršek • Zlín • Lesní hřbitov • Svatá Voda u Malenovic • Karlovice • Napajedla • Košíky • Jankovice • Modrá • Velehrad

TRASA 3 Cyrilometodějská poutní cesta z Blatnice pod Svatým Antonínkem na Velehrad

- Blatnice pod Svatým Antonínkem • Ostrožská Lhota • Ostrožská Nová Ves • Uherské Hradiště • Staré Město • Velehrad

TRASA 4 Na Pustevny a bájný Radhošť

- Pustevny • Radhošť • Pustevny • pro cyklisty sjezd do Rožnova pod Radhoštěm
- Varianta pro cyklisty 25 km
- Varianta pro pěší 8 km

TRASA 5 Za dřevěnými kostely a kapličkami na Valašsku

- Zašová • Valašské Meziříčí • Velká Lhota • Vidče • Rožnov pod Radhoštěm • Hutisko-Solanec • Soláň • Velké Karlovice

TRASA 6 Putování za sv. Klimentem

- Osvětímány • Hora sv. Klimenta • rozcestí U Křížku • přírodní památka Kozel • rozcestí a studánka U Mísy • rozcestí Cimburk • Koryčany • Strlíky
- Varianta pro cyklisty 20 km
- Varianta pro pěší 19 km



Výšina sv. Metoděje v Uherském Hradišti

Svatý Hostýn

Nejnávštěvovanější mariánské poutní místo v ČR se nachází ve výšce 735 m n. m. a od pradávna poskytovalo obyvatelům bezpečné místo k životu i rozjímání. Poslední tři století je „maják Moravy“, jak se Hostýnu říká, cílem tisíců poutníků. K poutní bazilice vede dlouhé kamenné schodiště od Vodní Kaple, kde vyvěrá pramen s uzdravující vodou. Projděte se originální křížovou cestou od známého architekta Dušana Jurkoviče a vystoupejte za lákavými rozhledy na kamennou rozhlednu nesoucí jméno císaře Františka Josefa I. V areálu se nachází zajímavé Svatohostýnské muzeum. Přes vrch Hostýn prochází řada značených turistických tras.

Nejlepší tipy pro poutníky

U jednotlivých tras najdete stručně popsané zajímavosti, které potkáte cestou. Nejlepší místa vám představíme podrobněji, abyste věděli, co tu na vás čeká a s čím můžete počítat.

Uherské Hradiště

Město je srdcem Slovácka, regionu proslulého svěbytným folklorem a řadou zachovalých lidových tradic. Je to místo, kde na vás přes staletí dýchne dávná historie. Právě tady zřejmě působili Cyril a Metoděj a právě tady také učili své žáky, jak ostatně dokládají nálezy tabulek a rydel, kterými se mohla rýt hlaloholice. Lokalita až do 13. století sloužila jako pohřebiště a byl tu objeven hrob významného velmože. Je možné, že právě tady byl pochován kníže Svatopluk nebo arcibiskup Metoděj.

Dnešnímu Masarykovu náměstí v historickém centru města vévodí barokní jezuitský kostel sv. Františka Xaverského a novorenesanční Nová radnice, jejíž obřadní síň zdobí malby Joží Uprky. V jižní části města na Výšině sv. Metoděje leží archeologická lokalita Sady, kde průzkum odhalil rozsáhlé zbytky osídlení z dob Velkomoravské říše. Na sadské výšině archeologové postupně odkryli základy kamenného kostela z počátku 9. století s půdorysem řeckého kříže, součástí areálu byly také řemeslnické dílny, studny a další stavby.

Výlet na více dní, na víkend nebo na týden? Není problém!

Jednotlivé trasy jsme vybírali tak, abyste si užili co nejvíce radosti a společných zážitků. Díky bohaté nabídce ubytování i gastronomických služeb můžete trasy rozložit do více dnů. Ideální jsou pro tyto účely Cyrilometodějské poutní stezky, které dosahují celkové délky 234 km a procházejí přes tři moravské kraje a jeden kraj na Slovensku. První stezka směřuje od Svatého Kopečku u Olomouce přes Svatý Hostýn na Velehrad, druhá větve vede do Velehradu ze slovenského Šaštína přes Svatý Antoníněk na Blatnické hoře.
www.vychodni-morava.cz; www.vmnakole.cz

Hora svatého Klimenta

U obce Osvětímány leží místo opředené mnoha pověstmi. Nejnámější z nich vypráví o věrozvěstech sv. Cyrilovi a Metodějovi, kteří právě sem přenesli ostatky sv. Klimenta a v modlitbách a rozjímání tu vychovávali své žáky. Archeologické průzkumy prozradily, že zdejší hradiště skutečně vzniklo někdy v polovině 9. století a nejvíce zaldněno bylo právě v období Velkomoravské říše, definitivně zaniklo na počátku 16. století. Dnes tu objevíte základy starého kostela, zbytky několika dalších objektů a dřevěnou kapli sv. Klimenta, postavenou roku 1863 jako součást oslav tisíce let od příchodu sv. Cyrila a Metoděje.



Hora sv. Klimenta

Velehrad

Velehrad, jedno z nejnámějších poutních míst v České republice, je cílem Cyrilometodějských poutních stezek a každoročně na počátku července připomíná oslavy příchodu obou věrozvěstů celonárodní pouť Dny lidí dobré vůle.

Poutní tradice sahá do doby před více než osmi sty lety, kdy zde vznikl první moravský cisterciácký klášter. Dnešní podobu areál získal po barokní přestavbě v 18. století. Srdcem poutního areálu je bazilika minor Nanebevzetí Panny Marie a sv. Cyrila a Metoděje, kdysi prý největší chrám v českých zemích. K uměleckým skvostům patří vyřezávané barokní chórové lavice a varhany z poloviny 18. století. Vidět můžete také rajský dvůr, podzemní baziliky s expozicí Martyrion – svědkové víry 20. století či kapli sv. Cyrila a Metoděje, zvanou Cyrilka. U příležitosti 1100. výročí úmrtí sv. Metoděje v roce 1985 věnoval papež Jan Pavel II. bazilice Zlatou růži, vysokou poctu, kterou obdrželo jen několik křesťanských chrámů na světě.

Zlín-Štípa

Štípa je známé poutní místo v místní části Zlína a zároveň jedna ze zastávek Cyrilometodějské poutní stezky. Už více než čtyři sta let sem přitahuje poutníky milostná soška Panny Marie s Ježíškem z počátku 14. století, jedna ze tří nejstarších mariánských soch na Moravě. Kostel byl vysvěcen roku 1765 a dnes je dominantou širokého okolí.

Zlínský kraj



Kouzlo rozmanitosti
pro poutníky



Evropská unie
Evropský fond pro regionální rozvoj
Partner pro váš rozvoj



ROP
Střední Morava

Cyrlometodějská poutní cesta z Holešova přes Svatý Hostýn na Velehrad

Trasa pro cyklisty i pěší po nejvýznamnějších poutních místech Východní Moravy:

První etapa: Holešov • Jankovice • Brusné • Bystřice pod Hostýnem • Svatý Hostýn (22 km)

Druhá etapa: Svatý Hostýn • Grapy • Rusava • rozcestí U Dubu • Lukoveček • Fryšták • Zlín-Lešná • Zlín-Štípa • Hvozdná • Želechovice nad Dřevnicí • Provodov • Pohořelice • Napajedla (Pahrbek) (68 km)

Třetí etapa: Napajedla • Staré Město • Modrá • Velehrad (18 km)



Staré Město

Městské informační centrum
Nám. dr. E. Beneše 17, 769 01 Holešov
tel.: 573 395 344
e-mail: mic@mks.holesov.cz
www.holesov.info

Turistická varianta putování ze Svatého Hostýna na Velehrad

Další trasa pro cyklisty i pěší po nejvýznamnějších poutních místech Východní Moravy:

Bystřice pod Hostýnem • Lázně • Svatý Hostýn • Bukovina • Klapínov • Holý vrch • Kuzelek • Kamenák • Písečné • hrad Lukov • Lukov • Zlín-Lešná • Zlín-Štípa • Štávkův vršek • Zlín • Lesní hřbitov • Svatá Voda u Malenovic • Karlovice • Napajedla • Košíky • Jankovice • Modrá • Velehrad



Bystřice pod Hostýnem

Městské informační středisko
Pod Platany 1, 768 61 Bystřice pod Hostýnem
tel.: 573 501 901
e-mail: info@mubph.cz
www.mubph.cz

Městské informační a turistické středisko
nám. Miru 12, 761 40 Zlín
tel.: 577 630 222, 577 630 270
e-mail: is@zlin.eu
www.zlin.eu

délka: 76 km
povrch: asfaltový, zpevněný
náročnost: střední
start: Bystřice pod Hostýnem (vlak, bus)
cíl: Velehrad (bus)

Zajímavosti na trase a v okolí:

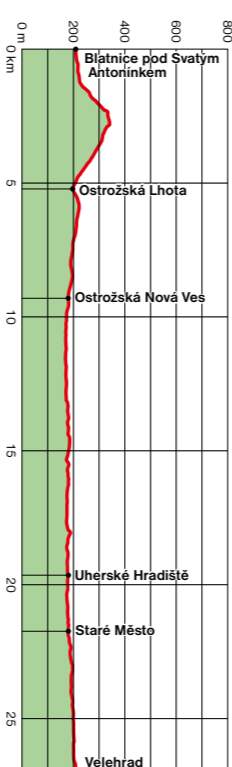
- **Bystřice pod Hostýnem:** zámek, muzeum, památky připomínající slavného generála Laudona / Loudona
- **Klapínov:** horská louka (678 m n. m.) nad obcí Rusava na turistické trase mezi Tesákem, Rusavou a Hostýnem, rozcestník turistických tras, odpočívadlo, poblíž zřícenina hradu Obrňany
- **Hrad Lukov:** zřícenina středověkého hradu v Hostýnských vrších, akce a programy
- **Lesní hřbitov ve Zlíně:** rozsáhlý hřbitov v sousedství filmových ateliérů, je zde pochován například Tomáš Baťa (byl druhým zde pochovaným obyvatelem Zlína), režisér a výtvarník Karel Zeman nebo režisérka a výtvarnice Hermina Týrlová
- **Svatá Voda:** poutní místo v Malenovicích u Zlína s pramenem údajně léčivé vody, jeskyně se sochou Panny Marie a s kapličkou



kaple zvaná Cyrilka na Velehradě

Cyrlometodějská poutní cesta z Blatnice pod Svatým Antonínkem na Velehrad

Blatnice pod Svatým Antonínkem • Ostrožská Lhota • Ostrožská Nová Ves • Uherské Hradiště • Staré Město • Velehrad



délka: 29 km
povrch: asfaltový, zpevněný
náročnost: nízká
start: Blatnice pod Svatým Antonínkem (bus)
cíl: Velehrad (bus)



Svatý Antonín

Zajímavosti na trase a v okolí:

- **Blatnice pod Svatým Antonínkem:** poutní místo, kaple sv. Antonína Paduánského z konce 17. století na Blatnické hoře
- **Ostrožská Nová Ves:** rekreační oblast kolem štěrkopískových jezer
- **Kostelany nad Moravou:** technická památka, portálový nýtovaný most, zprovozněn v roce 1921. Hezkou novodobou tradicí je oslava betlémského světla každoročně 25. prosince, při níž most rozzáří světlo stovek svíček.
- **Staré Město:** v 8. a 9. století jedno z center Velké Moravy, Památník Velké Moravy, archeologické lokality, přístav, koupaliště
- **Hluk:** dějiště tradičních Dolňáckých slavností, renesanční tvrz s muzeem, ukázký lidového bydlení
- **Kunovice:** letecké muzeum



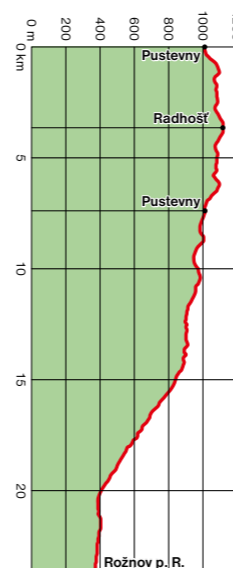
most v Kostelanech nad Moravou

Městské informační centrum
Masarykovo nám. 21
686 01 Uherské Hradiště
tel.: 572 525 525
e-mail: mic@uherske-hradiste.cz
www.uherske-hradiste.cz

Na Pustevny a bájný Radhošť

Pustevny • Radhošť • Pustevny pro cyklisty sjezd do Rožnova pod Radhoštěm (trasa č. 46 z Pustevny), pro pěší návrat na Pustevny

Na Pustevny se lze dostat buď na kole, autem, či veřejnou dopravou z Trojanovic nebo Rožnova pod Radhoštěm



délka: cyklisté – 25 km; turisté – 8 km
povrch: zpevněný, štěrk
náročnost: nízká
start: Pustevny (bus)
cíl: Varianta pro pěší: Pustevny (bus)

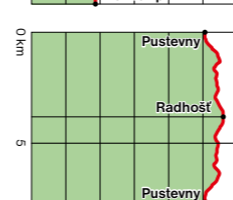
Varianta pro cyklisty: Rožnov pod Radhoštěm (vlak, bus)

Zajímavosti na trase a v okolí:

- **Pustevny (1018 m n. m.):** středisko letní i zimní turistiky, horské turistické chaty z přelomu 19. a 20. století od D. Jurkoviče
- **Trasa Pustevny–Radhošť:** oblíbená 4 km dlouhá hřebová trasa s krásnými výhledy do okolí, cílem je kamenná, šindelem obložená kaple sv. Cyrila a Metoděje se sousoším obou věrozvěstů na Radhošti (1129 m n. m.), cestou minete známou sochu pohanského boha Radegasta a místo, odkud byl vylomen první základní kámen ke stavbě pražského Národního divadla.



Pustevny



Turistické informační centrum
Masarykovo nám. 128
756 61 Rožnov pod Radhoštěm
tel.: 571 652 444
e-mail: ic@roznov.cz
www.roznov.cz



Poutní kaple sv. Cyrila a Metoděje na Radhošti

Za dřevěnými kostely a kapličkami na Valašsku

Zašová (cyklotrasa č. 6260 – cyklostezka Bečva) • **Valašské Meziříčí** (cyklotrasa č. 6012) • **Velká Lhota • Vidče • Rožnov pod Radhoštěm** (cyklotrasa č. 6014) • **Hutisko-Solanec • Soláň** (cyklotrasa 6020/2) • **Velké Karlovice**



délka: 50 km
povrch: asfaltový, zpevněný
náročnost: vysoká
start: Zašová (vlak, bus)
cíl: Velké Karlovice (vlak, bus)



skanzen v Rožnově pod Radhoštěm

Zajímavosti na trase a v okolí:

- **Zašová:** původní dřevěný kostelík sv. Anny nahradil barokní kostel Navštívení Panny Marie, největší poutní chrám na Valašsku, poutní místo Stračka s pramenem léčivé pitné vody
- **Valašské Meziříčí:** raně renesanční kostel Nejsvětější Trojice, první písemná zmínka z roku 1605, nyní muzeum
- **Velká Lhota:** evangelický (toleranční) kostel, unikátní roubená stavba z roku 1783 s dobovým vybavením
- **Rožnov pod Radhoštěm:** tři dřevěné kostely, dvě repliky starých valašských kostelů ve Valašském muzeu v přírodě, třetí je evangelický kostel z roku 1953
- **Soláň:** horské sedlo, informační a výtvarné centrum Zvonice
- **Velké Karlovice:** dřevěný kostel Panny Marie Sněžné z roku 1754, postavený bez jediného kovového prvku


Městské informační centrum
Komenského 169, 757 01 Valašské Meziříčí
tel.: 571 684 558
e-mail: info@info-vm.cz
www.info-vm.cz

Putování za sv. Klimentem

Osvětimany • Hora sv. Klimenta • rozcestí U Křížku • přírodní památka Kozel • rozcestí a studánka U Misy • rozcestí Cimburk • Koryčany • Střílky

Varianta pro cyklisty: z Osvětiman po cyklotrase č. 5150 s odbočkou na Horu sv. Klimenta a Cimburk až k vodní nádrži Koryčany, pak cyklotrasa č. 473 a z rozcestí Koryčany-autoservis cyklotrasa č. 5012 do cíle

Varianta pro pěší: z Osvětiman po žluté turistické značce, od rozcestí U Křížku po zelené s odbočkou ke zřícenině hradu Cimburk, z rozcestí Koryčany-autoservis po modré do cíle



délka: cyklisté – 20 km, turisté – 19 km
povrch: asfaltový, zpevněný, lesní cesty
náročnost: vysoká
start: Osvětimany (bus)
cíl: Střílky (bus)

Zajímavosti na trase a v okolí:

- **Hora sv. Klimenta:** archeologická lokalita, místo působení slovanských věrozvěstů a jejich žáků
- **Chřiby, přírodní památka Kozel:** osamělé stojící věžovitá skála s řadou horolezeckých výstupových tras, poblíž přístřešek s ohništěm
- **Cimburk a Střílky:** zříceniny středověkých hradů, k oběma vedou z hlavní trasy značené odbočky
- **Barokní hřbitov ve Střílkách:** národní kulturní památka z první poloviny 18. století, umístěná na vyvýšené terase se čtvercovým půdorysem, originální architekturou a vzácnou sochařskou výzdobou



hrad Cimburk

Městské informační centrum
Masarykovo nám. 21
686 01 Uherské Hradiště
tel.: 572 525 525
e-mail: mic@uherske-hradiste.cz
www.uherske-hradiste.cz



barokní hřbitov ve Střílkách