

Průvodce  
do kapsy

Zlínsko  
a Luhačovicko



LUHAČOVICE

Objeďte

# Východní Moravu

turistický region Zlínského kraje

ZLÍN



Východní  
MORAVA

[www.vychodni-morava.cz](http://www.vychodni-morava.cz)



## Obsah:

Úvod . . . . .	4
Mapa . . . . .	6
Zlín a okolí – turistické cíle . . . . .	8
Zlín a okolí – cykloturistika . . . . .	15
Zlín a okolí – pěší turistika . . . . .	16
Otrokovice a okolí . . . . .	18
Napajedla a okolí . . . . .	20
Bařtův kanál . . . . .	22
Luhačovice a okolí . . . . .	24
Luhačovice a lázně . . . . .	25
Luhačovice a kultura . . . . .	26
Luhačovice – sport a relaxace . . . . .	27
Okolí Luhačovic . . . . .	28
Luhačovice a okolí – cyklotrasy . . . . .	30
Luhačovice a okolí – pěší turistika a procházky . . . . .	31
Slavičín a okolí . . . . .	32
Vizovice a okolí . . . . .	34
Vizovice a okolí – cyklotrasa. . . . .	38
Vizovice a okolí – pěší trasy . . . . .	39
Valašské Klobouky a okolí. . . . .	40
Valašské Klobouky a okolí – tipy na výlety . . . . .	43
Brumov-Bylnice a okolí . . . . .	46
Brumov-Bylnice a okolí – tipy na výlety . . . . .	48
Východní Morava – Kouzlo rozmanitosti. . . . .	50
Přehled informačních center . . . . .	52



## ZLÍNSKO A LUHAČOVICKO Svět obdivuhodných kontrastů





Zlínsko a Luhačovicko je krajem nebývalých kontrastů. Vedle sebe na jedné straně stojí ojedinělý funkcionalismus Zlína, secesní architektura Luhačovic a na druhé straně valašské dřevěnice, tradice a folklor jižního Valašska. Honosné zámky ve Vizovicích nebo v Lešné ostře kontrastují s hrady v Brumově-Bylnici či Malenovicích. Ale je toho mnohem víc a je to nádherné. Vstoupíte do okouzlující přírody, mezi luhačovické prameny přinášející zdraví a s obdivem budete vnímat pohostinnost a lázeňskou atmosféru. Charakter krajiny Zlínska a Luhačovicka je předurčen pro romantické pěší výlety a pohodové cyklotoulky.

Nabízí ale také velmi náročné bikerské trasy přírodou Vizovických vrchů, Bílých Karpat nebo stezkami Hostýnských vrchů. Možnosti aktivit pro volný čas lákají k plavbám po Baťově kanálu i řece Moravě, k pobytům u přehrad, v aquaparcích, pro jízdy na koních. Lákají také golfová i tenisová hřiště, to vše doplněné takovými zážitky, jako je návštěva Zoo Zlín nebo vyhlášené palírny ve městě Slivovice, ve Vizovicích. Všude najdete vhodné ubytování, dostanete tipy na kratší či delší výlety nebo na výbornou regionální kuchyni, která bude pro vás tím pravým zážitkem. Není se čemu divit, protože na Zlínsku a Luhačovicku se prolínají zvyky a tradice hned tří etnografických kultur – Valašska, Hané a Slovácka.

**Je to svět obdivuhodných kontrastů. Užijte si!**

[www.zlinsko-luhacovicko.cz](http://www.zlinsko-luhacovicko.cz)

 Zlínsko a Luhačovicko  @zlinokoluhacovicko





## ZLÍN (C2)

Pro svou polohu uprostřed zeleně bývá Zlín označován jako město v zahradách. Je to ale také město výjimečného funkcionalismu, který mu vtisklo působení věhlasné obuvnické firmy Baťa v první polovině 20. století. Funkcionalistická městská památková zóna je součástí evropského kulturního dědictví a turisticky atraktivní je zejména tzv. Bařův mrakodrap, unikátní sbírka obuvi a Bařova vila. Ukázkou novodobé architektury je multifunkční komplex Kulturního a univerzitního centra od známé architektky Evy Jiřičné – zlínské rodačky. To nejzajímavější ze zlínské architektury je součástí Zlínského architektonického manuálu, [www.zam.zlin.eu](http://www.zam.zlin.eu), jehož osou je pět tematických tras představujících proměnu malého rolnického města v moderní Zlín. Zlín je také městem univerzitním a Univerzita Tomáše Bati poskytuje širokou nabídku studia na šesti fakultách více jak 11 000 studentům.

**IC Zlín**, nám. Míru 12, 760 01 Zlín  
tel.: +420 577 630 222, [www.ic-zlin.cz](http://www.ic-zlin.cz)

### Bařův mrakodrap

Správní budova č. 21 Bařových závodů, byl dokončen v roce 1938 podle projektu architekta Vladimíra Karfíka. Budova vysoká 77,5m byla jednou z prvních výškových staveb v Evropě a nejvyšší v Československu. Unikátní je také výtah – kancelář šéfa firmy s klimatizací a umývadlem. Z terasy na střeše, kde je i kavárna, je krásný výhled na město. Na terase jsou také dalekohledy

a bronzový model města, znázorňující podobu Zlína na počátku 50. let minulého století.

### Památník Tomáše Bati

Znovuobnovený architektonický skvost věnovaný památce T. Bati. [www.pamatnikbata.eu](http://www.pamatnikbata.eu)

### Bařova vila

Vílu nechal postavit Tomáš Bařa, základní tvar navrhl František Novák, dokončil ji Jan Kotěra. V současné době patří vila Nadaci Tomáše Bati.



### Zlín, 14|15 BAřŮV INSTITUT

14|15 BAřŮV INSTITUT vznikl konverzí dvou továrních budov bývalého Bařova továrního areálu. Dříve industriální budovy se změnilý v moderní kulturní centrum, které se řadí svým konceptem a expozicemi k evropským unikátům. Jeho součástí jsou **Krajská galerie výtvarného umění**, **Muzeum jihovýchodní Moravy** (budova 14) a **Krajská knihovna Františka Bartoše** (budova 15). Lidé mohou zhlédnout tři stálé expozice: **Princip Bařa: Dnes fantazie, zítra skutečnost** a **František Bartoš: Pedagog, jazykovědec, etnograf** (muzeum) a **Prostor Zlín|Řády vidění** (galerie). Jádrem expozice

Krajské galerie výtvarného umění je zlínská architektura a urbanismus. Jsou zde vystaveny práce českých umělců z poloviny 20. století. Nezapomnělo se ani na průmyslový design, jehož kolébkou je právě Zlín. V Muzeu jihovýchodní Moravy je možné vidět expozici **Princip Bařa: Dnes fantazie, zítra skutečnost**, která je svým rozsahem i zpracovaností ojedinelá nejen v České republice, ale též v celé Evropě. V expozici jsou začleněna tři velká témata: **Obuv a produkce firmy Bařa**, **Film**, **Cestovatelství**. Obuv a produkce firmy Bařa představuje historii firmy Bařa, její součástí je kolekce obuvi a obuvnických strojů. Prostřednictvím více než šesti set exponátů seznámí návštěvníky s historií i současností obouvání, vývojem výroby obuvi a dějinami ševcovského řemesla. Sbírkový fond sleduje vývoj obouvání od nejstaršího období českých dějin až po současnost. V části věnované filmu si lidé prohlédnou např. všechny loutky, které ve zlínských ateliérech vznikly od Ferdý mravence až po Kryšáky. Výrazná část expozice je věnována slavné cestovatelské dvojici – Jiří Hanzelka a Miroslav Zikmund. Stálá výstava o Františku Bartošovi prezentuje dílo a život zlínského rodáka, který patřil k významným osobnostem moravské vzdělanosti a kultury druhé poloviny 19. století. Část expozice nazvaná Bartošova herna je věnována dětem. [www.14-15.cz](http://www.14-15.cz)





### Zlín kulturní a zábavní

Krajské město Zlín nabízí bohatý výběr kulturních, společenských a sportovních akcí. Městské divadlo Zlín i Filharmonie Bohuslava Martinů patří k nejkvalitnějším scénám v ČR. Filmový uzel Zlín v areálu Filmových ateliérů navazuje na tradice animovaného filmu a nabízí ojedinelé workshopy filmové tvorby pro rodiny s dětmi. Mezi nejznámější kulturní akce ve Zlíně patří ZLÍN Film Festival, festival Neznámá země věnovaný cestování, sbližování a poznávání kultur, divadelní festival Setkáni/Stretnutie, festival dechových orchestrů FEDO nebo folklorní festival Zlínské besedování.



Významnou akcí nejen lokálního charakteru je Univerzitou Tomáše Bati organizovaná akce Zlín Design Week. [www.zlindesignweek.com](http://www.zlindesignweek.com). Z dalších akcí pak Galerijní a muzejní noc, Noc kostelů, Svatomartinské slavnosti, jarmarky, Talentinum a Harmonia Moraviae.

### Kulturní a univerzitní centrum

Hypermoderní multifunkční komplex navrhla významná zlínská rodáčka, světově uznávaná architektka Eva Jiříčková. Je určen pro pořádání koncertů, výstav a plesů. Budova, jejíž originální vzhled je inspirován schránkou rasy z třídy rozsivek (diatom), poskytuje zázemí i pro zlínskou filharmonii. Součástí komplexu je i Univerzitní centrum. [www.kc-zlin.cz](http://www.kc-zlin.cz)

### Lesní hřbitov

Rozlehlý hřbitov uprostřed lesů byl postaven počátkem třicátých let podle návrhu architektka F. L. Gahury. Dominuje mu kamenný kříž s Gahurovou plastikou ukřižovaného Krista v průsečíku os.

### Hvězdárna Zlín

Moderní hvězdárna v areálu Gymnázia Zlín nabízí veřejnosti, školám a skupinám pozorování oblohy a bohatou přednáškovou činnost. [www.zas.cz](http://www.zas.cz)



### Zlín sportovní a relaxační

Relaxovat lze na krásných koupalištích, ve wellness centrech i solných jeskyních. Lázně Zlín nabízí krytý i venkovní bazén, dětský bazén, saunu, páru i posilovnu. Právý letní relax si můžete užít na moderním koupališti Zelené v Bartošově čtvrti, na koupališti v Loukách nebo na koupališti Panorama na Jižních Svazích, kde hlavním lákadlem nejen pro děti je určitě tobogan a velká skluzavka.

Že je Zlín zelené město, se přesvědčíte v Areálu Lazy, který je protkán řadou turistických a cyklistických tras, nebo pod Tlustou horou, kde je situována Stezka zdraví (více viz str. 16).

Zlín je spojen řadou cyklostezek s významnými turistickými cíli. Je to např. krásná cyklostezka do Kostelce a dále do Lukova. Od roku 2014 je město propojeno novou cyklostezkou také s Otrokovicemi, kde se tak napojíte na velmi vyhledávanou cyklostezku kolem řeky Moravy a Bařova kanálu. Pohodlně, s vyloučením dopravy můžete jet až na Slovácko nebo do Kroměříže.



### Barum Czech Rally Zlín

Pravidelně na konci srpna se Zlín rozburácí motory závodních strojů. Příznivci motorismu z celé Evropy míří na divácky atraktivní závod např. s noční rychlostní zkouškou v centru Zlína. Věhlasná automobilová rallye je od roku 1983 součástí mistrovství Evropy jezdců a od roku 2007 patří do prestižního světového seriálu Intercontinental Rally Challenge (IRC).





### Zoo a zámek Zlín-Lešná (C2)

Patří k výjimečným zoologickým zahradám v České republice, ale také v Evropě. Je umístěna v krásném prostředí parku s romantickým zámek Lešná a má unikátní koncepci průchozích a kontaktních expozic. Je členěna podle jednotlivých kontinentů, není to sbírka zvířat, je to zážitek i poučení.

Návštěvníci během jednoho dne „procestují“ Afriku, Asii, Austrálii a Ameriku a seznámí se s 226 druhů zvířat. Láká tropická hala Yucatan s rostlinami a zvířaty z pralesa Střední Ameriky nebo expozice Etiopie. Mezi nejatraktivnější zvířata patří sloni, žirafy,



nosorožci, opice, lachtani, lvi, tygři, mravenečníci, tučňáci, papoušci a řada dalších. Neobvyklým zážitkem je japonská meditační zahrada Mu Shin. Novinkou je výběh slonů Kari-buni. Neobyčejný pavilon „Zátoka rejnoků“ přináší zážitek z kontaktu s těmito atraktivními mořskými parybami. Pobyt v zoo zpříjemní osm stylových restaurací a na děti čeká velký zábavní

koutek, jízda vláčkem, svezení na ponikovi. Zoo Zlín je otevřena každý den v roce. Vítaným zpestřením návštěvy zoo může být i prohlídka interiéru zámku Lešná. [www.zoozlin.eu](http://www.zoozlin.eu)



### Zlín-Štípa (C2)

Dominantou je barokní poutní chrám Narození Panny Marie. Je pomyslnou spojnicí významných poutních míst Svatého Hostýna a Provodova. Chrám je považován za jeden z nejkrásnějších v širokém okolí a socha Panny Marie s Ježíškem na hlavním oltáři patří mezi nejstarší mariánské sochy na Moravě. Obdiv si zaslouží i unikátní dřevěné varhany. [www.stipa.cz](http://www.stipa.cz)

Při cestě ze Štípy do Hvozdné stojí po pravé straně větrný mlýn holandského typu (Kovářův mlýn) z poloviny 19. století s dochovaným původním technickým zařízením. Veřejnosti není běžně přístupný.

### Lázně v Kostelci u Zlína (C2)

Minerální prameny jsou zde využívány k léčbě od roku 1742. Vyznačují se neobvykle vysokým obsahem sirovodíku, který má blahodárné účinky na organismus. Využívají se zejména k vanovým koupelím. Lázeňské místo je zasazeno do krásné přírody předhůří Hostýnských vrchů a nabízí veřejnosti přístupné vyhříváné venkovní bazény, tenisový kurt, minigolf a 9 jamkový golfový areál. Lázeňské místo leží na trase cyklostezky ze Zlína do Zoo v Lešné a také na jedné Cyrilometodějských stezek Svatý Hostýn – Velehrad.



### Lukov, hradní zřícenina (C1)

Zřícenina gotického strážního hradu z první poloviny 13. století, který svou rozlohou patřil k největším na Moravě. Dochovaly se zbytky mohutných mostních pilířů paláce, věží a obvodových hradeb. Na hradě se konají různé kulturní akce a šermířské dny, noční prohlídky se strašidly. Expozice zaměřená na historii valašských povstání v době třicetileté války.

[www.hradlukov.cz](http://www.hradlukov.cz)



### Hrad Malenovice (B2)

Jedna z mála dochovaných památek středověké architektury na Zlínsku. Možnost prohlídky hradní věže, expozic a hradních interiérů (tzv. malovaný sál s pozdně gotickou klenbou a dochovanými nápisy z 1. poloviny 16. století, domácí kaple s malbami z poloviny 18. století, zařízení kanceláře malenovického velkostatku, aj.). Zpřístupněna je rovněž hradní věž.

Během návštěvní sezony se na malenovickém hradě konají koncerty, divadelní představení, vystoupení skupin historického šermu a noční prohlídky. Lákadlem pro návštěvníky je expozice Zvířata na Zemi a člověk. A máme zde unikát! Jedinou kostru slona vystavenou na území České republiky. [www.muzeum-zlin.cz](http://www.muzeum-zlin.cz)

### Svatá voda (B2)

Oblíbené výletní a poutní místo v lesích nad Malenovicemi s pramenem, kterému jsou připisovány zázračné léčivé schopnosti. Nad studánkou je v příkrém svahu skalní jeskyně se sochou Panny Marie Lurdské. Ke Svaté vodě směřují oblíbené vycházkové trasy ze Zlína a Napajedel.

**Tečovice (B2)** K nejstarším památkám regionu patří kostel v Tečovících zasvěcený sv. Jakubu Většimu. Byl postaven v románském slohu někdy kolem roku 1260 na místě staršího kostelíka. Později byl kostel částečně barokně přestavěn. K unikátům cenné církevní památky patří nástěnné fresky ze 14. století a gotický portál. Kolem kostela leží hřbitov ohraničený zdí. [www.tecovice.cz](http://www.tecovice.cz)

**Sazovice (B2)** Sazovice se mohou pochlubit multifunkčním sportovním areálem s vyhříváním bazénem, cvičebními prvky, tenisovými kurty, badmintonovou halou. Obdivovanou novostavbou je kostel sv. Václava z roku 2017. Neopomenutelná je také cyklostezka vedoucí sem z Tečovic. [www.sazovice.cz](http://www.sazovice.cz)

**Hostišová (B2)** Nad obcí na vrchu Strážný byl vybudován lesopark s rozhlednou. Kromě rozhledny můžete v sousedství vidět hliněnou prolézací stěnu a pec, hmyzí hotely či bylinkovou spirálu. [www.hostisova.cz](http://www.hostisova.cz)

**Mysločovice (B2)** V lesíku nad hřbitovem si můžete vyzkoušet terénní vlny či klopené zatáčky v singletrackovém areálu Cyklopark Mysločovice, který navazuje na cyklostezku do Sazovic. [www.cykloparkmyslocovice.cz](http://www.cykloparkmyslocovice.cz)

## CYKLOTURISTIKA

**Velký zlínský okruh, 62 km, nastoupané metry 1089 m**  
**Trasa: Zlín – Pod Tlustou horou – Kudlov – Pod Klenčovem – Pod Slavickým kopcem – Vizovice – Dešná (Všemina) – Slušovice – Štípa – Zlín**

Delší, středně těžká až náročná trasa pro horská kola, která vás povede za památkami i nádhernou přírodou v okolí Zlína. Ze Zlína po modré až na rozcestí Pod Tlustou horou, pokračujete přes Kudlov, kolem Přírodního parku Želechovické paseky až k rozcestí Pindula a dále Pod Klenčovem, odbočíte na č. 5069 až k rozcestí Pod Slavickým kopcem a odtud přes Vizovice, Dešnou, Slušovice k Větráku ve Štípě, odtud vlevo po zelené značce přes Pohančiska a do Zlína-Přiluku.

**Ze Zlína na Hostýn, 53 km, nastoupané metry 1366 m**

**Trasa: Zlín – Fryšták – Lukoveček – Hadovna (rozc.) – Rusava – Svatý Hostýn – Bukovina (rozc.) – Skalný (rozc.) – Klapinov (rozc.) – Holý vrch (rozc.) – Pod Oklukem (rozc.) – Kameňák (háj.) – Lukov – Zlín**

Nádherná delší, náročná trasa pro horská kola vede až na Svatý Hostýn. Ze Zlína se vydáte po modré turistické značce kolem Fryštácké přehrady, přes Fryšták a Lukoveček po cyklotrase č. 5036 až na rozcestí Hadovna. Zde odbočíte vpravo na trasu č. 5121 vedoucí až na rozcestí Rusava-Ráztoka. Vlevo dojedete do středu obce Rusava, odtud cyklostezkou přes Grapy vystoupáte na Svatý Hostýn. Z Hostýna sledujete Hostýnskou magistrálu a zelenou turistickou značku přes rozcestí Bukovina, Skalný, Klapinov až na rozcestí Holý vrch. Odtud následuje sjezd po modré až na její křížení se silnicí Rusava – Držková. Při vjezdu na silnici odbočíte vpravo a po 100 m odbočíte vlevo na lesní asfaltovou komunikaci. Držte se této cesty, po chvíli se k Vám připojí také modrá a zelená značka a dojedete k rozcestí Pod Kuželkem. Před tímto rozcestím odbočíte společně s hlavní



cestou mírně doprava a sjeďte 800 m až na křižovatku s asfaltovou vedoucí od Ráztoky. Odbočíte vlevo a podél potoka Kameňák dojedete až ke stejnojmenné hájence. Od hájenky směřujte po modré po asfaltové komunikaci k rozcestí u louky. Modrá značka vás opustí vlevo a vy pokračujte vpravo po silnici. Za chvíli navážete na Naučnou stezku Lukov, která vás dovede až do stejnojmenné obce. Po cyklostezce kolem Zoo Lešná se vracíte zpět do Zlína.

**Okružní trasa, 26 km, nastoupané metry 322 m**

**Trasa: Zlín – Hostišová – Mysločovice – Sazovice – Tečovice – Zlín**  
Na okruh se vydáte ze Zlína-Kocandy (MHD) po modré a dále po žluté značce na Soudnou. Dále po silnici dojedete k hájence nad Rackovou (cca 800 m), zde zabočíte vlevo na lesní silničku, která vede do Hostišové, po výjezdu z lesa uvidíte po levé straně rozhlednu. Z Hostišové sjeďte po silnici do Mysločovic (horská kola lesní cestou od okraje lesa) a odtud projedete kolem hřbitova, kde v lesíku nad hřbitovem můžete navštívit cyklopark. Po cyklostezce se dostanete do Sazovic. Dále pokračujete podél potoka po asfaltové zemědělské cestě do Tečovic a po cyklotrase 471 do Zlína.







## PĚŠÍ TURISTIKA

### Andrýskova naučná stezka, 9 km, 12 zastavení

Začíná na náměstí Míru ve Fryštáku a končí na vrchu Velá (526 m n. m.), asi 1 km severně od městské části Vítová. Pojmenována je po bájném nejstarším občanovi Fryštáku – Andrýskovi. Stezka prochází centrem města okolo místních zajímavostí, jakými jsou například původní gotické základy kostela sv. Mikuláše, Fryštácký hrádek nebo návrší Sichrov. Vyřezávané informační tabule jsou doplněny ilustračními kresbami znázorňujícími, jak to asi v časech minulých na daných místech vypadalo.

### Naučná stezka Lukov

7,5 km základní okruh, delší 10,5 km; 8 zastavení

Přibližuje historii hradu, přírodní zajímavosti v okolí, vhodná pro pěší.

### Naučná stezka Hvozdná

Trasa vede okolo obce a navštívit můžete místní rekreační rybník Argalašku a podívat se na menší zachovalý větrný mlýn nad Štipou. Vhodná pro pěší i cyklisty.

### Naučná stezka Areál Lazy

Nachází se ve Zlině nad Lesní čtvrtí a nabízí možnost aktivního trávení volného času – běh, turistiku, cykloturistiku, dětské hry, rodinné výlety. Stezka je vybavena drobným mobiliářem (lavičky, odpočívadla, informační tabule), hlavní dominantou areálu je altán u „Spáleného dubu“.



### Stezka zdraví Tlustá hora

Stezka zdraví ve Zlině je vedena lesy na úbočí Tlusté hory a nabízí řadu možností pro aktivní trávení volného času – běh, cykloturistiku, dětské hry, posilování, rozcvičení, rodinné výlety a vycházky. K jádrovému území stezky zdraví, kde se nalézá atypický lesní altán, lanová visutá lávka a 4 stanoviště se cvičebními prvky (hrazdy, bradla, žebříny, skluzavka, dětská hopsadla atd.), vede několik značených přístupových tras – z Letné – ul. Pod Rozhlednou, ze čtvrti Pod Majákem, z Prštného – ul. Nerudova a z Podhoří – ul. U Slanice. K orientaci v území vám pomohou informační tabule a značky.

### Přírodní park Želechovické paseky a Pasekářská stezka (6,5 km, 7 zastavení)

Nachází se jihovýchodně od Zlina na katastrech obcí Želechovice nad Dřevnicí, Jaroslavice a Kudlov. Harmonickou krajinou přírodního parku prochází šestkilometrový okruh naučné Pasekářské stezky. Je zaměřený na faunu a flóru, sadařství a léčivé rostliny. K významným místům na pasekách patří chráněné prameny minerálních vod. Z vzácných rostlin můžete v parku vidět například prvosenku vyšší, lýkovec jedovatý nebo lilii zlatohlávek. 7 zastavení s krásně vyřezávanými tabulemi, která vás seznámí s přírodou pasek a životem lidí na nich. Na trasu se dostanete např. MHD ze Zlina směr Kudlov, linka č. 32.



### Na hrad Malenovice a ke Svaté vodě, 6 km

Malenovice jsou městskou částí Zlina, ale toto místo bylo před rozvojem baťovského průmyslu daleko významnější než tehdejší Zlín nebo blízké Otrokovice. Na městečko bylo povýšeno už po polovině 14. století a krásný výlet vám umožní poznat a vědět mnohem víc. MHD pojedete ze Zlina směr Otrokovice až na zastávku Malenovice-křížovatka, odkud se vydáte po žluté značce. Nejprve ale zamilujete na návrší s kostelem sv. Mikuláše. Okolo něj je situována řada zajíma-

vých barokních soch, upravené náměstíčko i park s krásným strovomím. Odsud stoupáte až k hradu Malenovice. Po prohlídce a odpočinku (více viz str. 14) pokračujete dál po žluté značce a stoupáte až k prameni Svaté vody (3 km). Cestou se objevují výhledy na všechny strany. Jsou to např. Hostýnské vrchy, hřeben Vizovických vrchů ale i pohled na Otrokovice a Chříby. Od Svaté vody vede zelená vycházková trasa do Zlina (10 km) nebo můžete zamířit na zastávku MHD Malenovice Centro (3 km) a odtud jet trolejbusem.





## OTROKOVICE (B2-3)

Otrokovice leží na rozhraní tří regionů – Valašska, Slovácka a Hané – a soutoku dvou řek – Moravy a Dřevnice. Poprvé jsou zmiňovány už v polovině 12. století. Nejprve byly církevním majetkem, pak se staly součástí malenovického panství a po období samostatnosti v letech 1570–1649 byly součástí panství Napajedla. Za pozornost stojí moderní kostel sv. Vojtěcha z roku 1995, jehož základní kámen posvětil v roce 1990 papež Jan Pavel II. Nejceněnější památkou Otrokovic z období baťovské éry je zajímavě řešený Společenský dům a internát, dnes hotel. Tato dominanta otrokovické čtvrti Bahňák byla postavena v letech 1933–1936 podle plánů architekta Vladimíra Karfíka a svým půdorysem připomíná trojramennou vrtuli. V parku před domem stojí socha legendárního podnikatele Tomáše Baťi, který v Otrokovicích v roce 1932 při letecké havárii zahynul.

**i IC Otrokovice**, nám. 3. května 1302, 765 02 Otrokovice  
tel.: +420 571 118 103, [www.besedaotrokovice.cz](http://www.besedaotrokovice.cz),  
[www.tic-otrokovice.cz](http://www.tic-otrokovice.cz)

## Otrokovice rekreační

Vyhlášená je oblast Štěrkovisté – „Štěrkač“. Vodní plocha vznikla těžbou štěrku ve 20. století, dnes je velmi oblíbeným místem ke koupání, sportování a odpočinku. Voda je známá svou čistotou, v areálu najdete udržovanou travnatou pláž s upravenými vstupy do vody, dětská brouzdaliště, skluzavky, půjčovnu vodních šlapadel a hřiště na volejbal, nohejbal, minigolf i občerstvení. Městské koupaliště nabízí vyhříváný bazén a brouzdaliště, skluzavku, hřiště na volejbal a nohejbal.



## Otrokovice sportovní

Město leží na řece Moravě, je zde přístav a kolem řeky vede velmi oblíbená cyklostezka Kolem řeky Moravy a Baťova kanálu – Moravská dálková cyklotrasa č. 47. Spojuje Kroměříž přes Napajedla s Baťovým kanálem. Díky svému povrchu a vedení mimo automobilový provoz je stezka vhodná jak pro malé, tak i velké cyklisty. Od konce roku 2014 je v provozu i cyklostezka až do Zlína. Na trase cyklostezky je též zázemí WAKE MORAVA - wakeboard a wakesurf spotu. Neopomenutelným místem pro rodiny s dětmi je také Lanáček Otrokovice.

## Halenkovice (A3)

Rozlehlá obec s řadou pamětihodností, kostel sv. Josefa ze 17. století, barokní sochy sv. Petra a Pavla, zvonice. Přírodní památkou je pískovcový skalní útvar Budačina s puklinovou jeskyní, podle pověsti obývanou v 16. století loupežníky.

[www.halenkovice.cz](http://www.halenkovice.cz)



## Tlumačov (A2)

K významným památkám patří kostel sv. Martina, panský dům č. p. 90, fara, kaple za kostelem nebo sloup se sochou Nejsvětější Trojice. Tlumačov je známý díky koním, už od roku 1925 zde funguje státní hřebčinec. Na okraji obce se nachází přírodní památka Tlumačovská tůňka se vzácnými obojživelníky. Tlumačov s Hulínem a Otrokovicemi spojuje cyklotrasa.

**i IC Tlumačov**, nám. Komenského 170, 763 62 Tlumačov  
tel.: +420 577 929 023, [www.kis.tlumacov.cz](http://www.kis.tlumacov.cz)





## NAPAJEDLA (B3)

K nejvýznamnějším památkám ve městě patří novorenesanční budova radnice, kostel sv. Bartoloměje a zámek postavený ve stylu francouzského baroka, který je obklopen parkem se vzácnými dřevinami a rybníčkem.

V zámku je možnost prohlídky historických sálů, výstav, galerie vín a obrazů. Město je proslavené také chovem anglických plnokrevníků. Napajedla spojuje s Otrokovicemi a Uherským

Hradištěm cyklostezka, která je součástí páteřní dálkové trasy z Kroměříže do Hodonína po hrázích řeky Moravy a Baťova kanálu. Trasa městem po náspu kolem řeky Moravy je příjemnou projíždkou a nabízí několik možností k občerstvení.

**i** IC Napajedla, Komenského 304, 763 61 Napajedla  
tel.: +420 577 944 247, [www.ic.napajedla.cz](http://www.ic.napajedla.cz)

### Zámek Napajedla

Stavbu zámku navrhl brněnský architekt F. A. Grimm ve stylu francouzského baroka a realizována byla v letech 1764–1769. S výstavbou započala Anna Marie z Rotallu a dílo dokončil po její smrti Quidobald z Ditrichštejna. Původně měla zámecká budova padesát obytných místností, společenský sál, Holandský sál s nástěnnými malbami a reprezentativní vstupní schodiště. Zámek Napajedla je výraznou dominantou města Napajedla a je chráněn jako kulturní památka České republiky. Zámek a zámecký park jsou zpřístupněny k prohlídkám.

### Muzeum Napajedla

Láká jak malé návštěvníky na stálou expozici hraček, tak i ty dospělé na dočasně historické výstavy nebo výstavy regionálního, současného nebo mladého výtvarného umění. Můžete zde zhlédnout první stálou expozici nazvanou Hřiště hraček, která vám hravou formou přiblíží legendární hračky designérky Libuše Niklové a Alfréda Kluga. Nafukovací hračky se dlouhodobě vyráběly a stále vyrábějí v Napajedlech. Autorem expozice je syn Libuše Niklové, známý výtvarník Petr Nikl a navrhl ji jako „Člověče, nežlob se!“, kde si děti i dospělí mohou sami s hračkami hrát.



### Hřebčín Napajedla

je jedním z nejvýznamnějších producentů dostihových koní v Česku. Celoročně exkurze pro skupiny i individuální návštěvníky. Slavný hřebčín anglických plnokrevníků v Napajedlech založil v roce 1886 Aristides Baltazzi, manžel hraběnky ze Stockau. V minulosti sem jezdila kupovat koně rakousko-uherská šlechta, komplex původních stájí hřebčína u zámeckého parku se zachoval dodnes. Během exkurze uvidíte nádherné koně, podíváte se do stájí a výběhů. Nutné je předchozí objednání.

### Pahrbek

Rekreační lokalita leží v příjemném prostředí slepého ramene řeky Moravy jižně od Napajedel. Naleznete zde řadu příležitostí k aktivnímu odpočinku a relaxaci včetně přírodního koupaliště, půjčovny lodiček, šlapadel, kol, minigolfu, občerstvení, ubytování. Je zde přístaviště vodní cesty Baťův kanál, lokalita je napojena na cyklostezku vedoucí podél Baťova kanálu.



### Minerální voda Slanica

První zmínky o léčivých vodách v Napajedlech pocházejí ze 16. století. Minerální voda, podobná svým složením luhačovickým pramenům, byla využívána nejintenzivněji v první polovině 19. století. Lázně mívaly vyhlášenou lékárnu, společenský sál, pořádaly koncerty a zábavy. K lázeňskému areálu patřil udržovaný park na hoře Maková. V polovině 19. století narušila minerální prameny stavba železnice. Od těch dob provoz lázní upadal, až úplně zanikl. Část pramenů se ztratila. Jeden minerální pramen byl ale zachráněn, vyveden na povrch a je hojně využíván. Situován je v jihozápadní části města Napajedla, v těsném sousedství železničního podjezdu, pod svahem chřibského pohoří.



Historická vodní cesta, vybudovaná ve 30. letech 20. století, původně sloužila k přepravě lignitu z dolu v Ratiškovících do továren v Otrokovících. Dnes je oblíbeným cílem turistů, některé úseky vedou po řece Moravě, jinde uměle vyhloubeným kanálem. Baťův kanál se odděluje od koryta řeky Moravy u první plavební komory ve Spytihněvi. Kanál má 13 plavebních komor a dnes slouží pouze rekreačním plavbám.

[www.batacanal.cz](http://www.batacanal.cz)

## Cyklostezka podél řeky Moravy a Baťova kanálu

Baťův kanál přitahuje návštěvníky bez rozdílu věku. Není se co divit, protože historickou vodní cestu lemují cyklostezka dlouhá více než 80 km z Kroměříže do Hodonína, a to je něco v České republice nevidaného. Stačí si jen vybrat místo vašeho pobytu a pohodlně si užívat u vody a poznávat krásy Zlínska a Slovácka. Díky nenáročnému terénu s minimálním převýšením je cyklostezka ideální pro rodiny s dětmi a seniory.



## Spytihněv (A3)

Obec Spytihněv je nejsevernější a zároveň nejstarší obcí Moravského Slovácka. Její vznik je spojován s knížetem Břetislavem I. a jeho synem Spytihněvem II. Obec byla založena nejspíše v polovině 11. století, největšího významu dosáhla ve 12. století, kdy patřila mezi šest arcijáhensství na Moravě. Dominantou obce je kostel Nanebevzetí Panny Marie z roku 1713. Ve 30. letech 20. století se obec Spytihněv stala součástí unikátního vodního díla. Vznikla tu první plavební komora, kde se odděluje Baťův kanál od koryta řeky Moravy. Moderní přístaviště Na Rejdě ve Spytihněvi nabízí návštěvníkům turistické centrum s expozicí Baťova kanálu v původních hrázních domcích v baťovském stylu z konce 30. let minulého století. Jako jediné je zároveň i kulturním stánkem, protože hlediště amfiteátru na břehu kanálu pojme 220 diváků. Přístaviště nabízí půjčování hausbátů, lodí pro jednotlivce, rodiny i skupiny. Na výlet plný zážitků se můžete vydat na velké výletní lodi při pravidelných plavbách přes Napajedla do Otrokovic nebo do Uherského Hradiště a Kostelán nad Moravou. Hromadné výjezdy pro větší skupiny, školní výlety nebo zájezdy, pevné programy nebo akce šité na míru. Žádný průkaz k vedení lodí nepotřebujete. Na loď si můžete vzít kola a spojit plavbu s cyklistikou. Přístaviště nabízí možnost občerstvení v tradiční rybářské baště, WC, sprchy a další zázemí pro jeho návštěvníky.

Za jezem ve Spytihněvi se nachází rekreační areál, kde si na své přijdou milovníci rybolovu jak rekreačního, tak i závodního. Je možno si zahrát tenis, adventure minigolf a spoustu dalších sportů. V areálu je možno koupání v bazénu nebo v přírodním koupališti, využít saunu či whirlpool. Možnost ubytování. [www.batacanal.cz](http://www.batacanal.cz)





## LUHAČOVICE (C-D4)

Luhačovice, město na úpatí Bílých Karpat, jsou známé především jako lázeňské město díky přírodním léčivým pramenům, příznivým klimatickým podmínkám a přírodnímu prostředí. Největší a nejkrásnější moravské lázně nabízejí pohodu, skvělou lázeňskou péči, ale také pestrou nabídku možností zábavy, sportu a potěšení. Za návštěvu stojí zejména lázeňský areál s kolonádou, který ožívá koncerty a festivaly. Okouzlí vás neobyčejná architektura, především Jurkovičovy stavby. Za pozornost stojí i expozice v Muzeu luhačovičského Zálesí. Tyto atributy přivedly Luhačovice v roce 2019 k titulu **Evropská excelentní destinace** v oblasti léčebné lázeňství a well-being tourism. Město nabízí množství kulturních a společenských akcí, stejně jako zázemí pro relaxaci a sportoviště pro aktivní odpočinek pro dospělé i rodiny s dětmi. Okolní nádherná příroda láká k procházkám i náročnějším túrám pěšky, na kole i na koni. V zimním období je příjemné spojení wellness s běžkami na udržovaných běžeckých tratích nebo lyžováním na místním svahu.

**i IC Luhačovice**, Masarykova 950, 763 26 Luhačovice  
tel.: +420 577 133 980, [www.luhacovice.eu](http://www.luhacovice.eu)



## Městská památková zóna

Mimořádný soubor staveb ve stylu lidové secese vytvořil na počátku 20. století v Luhačovicích slovenský architekt Dušan Samo Jurkovič. Zásadně tak ovlivnil vzhled a vnímání jednotlivých budov, ale i celkovou tvář města a lázně. Při procházce narazíte na jeho stopy všude, obdivovat budete Jurkovičův

dům, Vodoléčebné lázně a Sluneční lázně, Hudební pavilon, Chaloupku, Jestřábí nebo vily Vlastimilu a Valašku. Městská památková zóna ale mimo Jurkovičových staveb zahrnuje také řadu dalších architektonických skvostů z období 20. a 30. let minulého století. Celé území je doplněno kolonádou, drobnými stavbami, sochařskými díly, lázeňským parkem i fontánami. Budete vnímat radost a inspiraci. Jednou z nich je i kaple svatě Alžběty na Lázeňském náměstí, která je nejstarší stavbou lázeňského středu z poloviny 18. století.

## LUHAČOVICE A LÁZNĚ

Pro vysoký obsah minerálních látek a pro vynikající proplynění volným oxidem uhličitým jsou luhačovičské minerální prameny považovány za jedny z nejučinnějších v Evropě. Na území Luhačovic vyvěrá 17 minerálních pramenů s teplotou mezi 10 až 12 °C. Nejstarším druhem léčebných procedur jsou pitné kúry, které spolu s inhalacemi tvoří základ lázeňské léčby v Luhačovicích. K pitné léčbě se používá 7 minerálních pramenů. Ostatní prameny se využívají k léčebným koupelím.

### Luhačovičské prameny pro pitnou kúru

#### 1. Ottovka

Nejlidovější luhačovičský pramen vyvěrá v kruhovém pavilonu, který byl postaven roku 1929 a navrhl jej architekt Skřivánek.

#### 2. Pramen Dr. Šťastného

Pramen způsobil v roce 1929, kdy byl objeven, senzací, protože voda z něj vystříkovala do výšky bezmála 30m, což mu vyneslo původní název – Gejzír.

#### 3. Pramen Aloiska

Patří k nejstarším pramenům Luhačovic, byl znám již v roce 1770.

#### 4. Vincentka

Je situován na lázeňské kolonádě a je patrně nejznámějším a nejproslulejším pramenem Luhačovic. Současná podoba pramene je z období 1947–1948, kdy byla postavena dnešní hala Vincentky, která láká návštěvníky k příjemnému posezení a relaxování, konají se zde výstavy. Jako jediná ze zdejších minerálních vod se plní do lahví a prodává v lékárnách a vybraných obchodech.

#### 5. Pramen Svatého Josefa


Jeden z nejmladších pramenů dostal název podle Svatého Josefa, patrona Luhačovic. Je situován před kostel Svaté rodiny.

#### 6. Pramen Nový Jubilejní

Tradiční luhačovičský pramen používaný ke koupelím a inhalacím nedávno získal pitko pro pitnou kúru. Pramen je umístěn na Lázeňském náměstí. Nové veřejné pitko se vyznačuje moderním vzhledem a zajímavostí – ve tmě svítí.

#### 7. Pramen Viola

V lese nad Ottovkou se nachází nový volně přístupný pramen Viola, který byl navržen v prosinci 2010.





## LUHAČOVICE A KULTURA

Kultura je neoddělitelnou součástí luhačovického života a lázeňští hosté si vybírají z pestré nabídky každoročně pořádaných festivalů a akcí, ať již se konají v Lázeňském divadle, Domě kultury či Společenském domě, ale i z pestré nabídky kolonádních koncertů a řady dalších kulturních událostí.

### Festival Janáček a Luhačovice

Světověznámý hudební skladatel Leoš Janáček miloval prostředí Luhačovic natolik, že zde byl 25krát. Luhačovice jsou tak spjaté s jeho osobou a Janáčkův odkaz je každoročně připomínán i nejvýznamnějším hudebním festivalem ve městě – Janáček a Luhačovice.

### Otevírání pramenů

Zahájení lázeňské sezony, Otevírání pramenů, patří k nejpřitažlivějším akcím. V proudu účastníků potkáte například Leoše Janáčka nebo zakladatele lázní Dr. Veselého a oči vám budou přecházet nad nádhernou krouž folklorních souborů, historických vozidel a bicyklů. Součástí slavnosti je průvod se svěcením pramenů.

### Netradiční průvodce a zábava pro děti

Netradičním průvodcem po městě je Zvuková mapa Luhačovic.

[www.zvukovamapaluhačovic.cz](http://www.zvukovamapaluhačovic.cz)

Pro děti je připravena zábavná hra „Hurá ven“, která interaktivním způsobem provádí po městě. Návod ke hře žádejte v turistickém informačním centru.

### Kostel Svaté rodiny

Příkladem moderní chrámové architektury je kostel Svaté rodiny posvěcený v roce 1997. Před kostelem vyvěrá pramen Svatého Josefa.



### Muzeum Luhačovického Zálesí

Muzeum je centrem poznávání historie a kulturních tradic regionu v okolí Luhačovic, Luhačovickém Zálesí. Stálou expozici Znamé i neznámé Luhačovice doplňují krátkodobé výstavy a doprovodné programy pro školy a veřejnost.



## LUHAČOVICE - WELLNESS, SPORT A RELAXACE

Tajemství opravdového odpočinku spočívá v aktivní relaxaci, která přináší úlevu od napětí, posiluje a harmonizuje celý organismus. Uklidňující luhačovické koupele, lázeňské procedury i lázeňské prostředí vám nechají zapomenout na všechny starosti a udělají z pobytu tu pravou dovolenou pro tělo i duši. Široká škála léčebných a relaxačních zařízení nabízí rozmanitou nabídku lázeňských procedur. Vybírat můžete z více jak 80 různých druhů procedur a odborní lékaři vám předepíší ty nejvhodnější s využitím zdejších léčivých vod a fyzioterapeutických metod.



Každý, kdo vyznává aktivní odpočinek, najde v Luhačovicích pestrou sportovní a relaxační nabídku. Plovárna, tenis, bowling, hřiště pro nohejbal, volejbal. Odvážnější si mohou zajezdit na koni a proti únavě pomůže také pobyt na čerstvém vzduchu, klid a uvolnění. Hala v městském Sportovním centru Radostova poskytuje bohaté zázemí pro všestranné využití jak svátečním, tak i profesionálním sportovcům.

Pěší turistika po dobře vyznačených trasách v okolí města tvoří jak trasy terénní léčby rozdělené dle obtížnosti do jednotlivých okruhů, tak trasy procházející okolím města v rámci turistických tras Klubu českých turistů. Pro milovníky cykloturistiky jsou v Luhačovicích a okolí velmi vhodné podmínky a trasy jsou označeny a upraveny.

### Městská plovárna

Celoroční koupání v centru lázeňského města v hlavním 25 m bazénu se čtyřmi dráhami, zážitkovým bazénem s chrlíči, tryskami, proudovými atrakcemi, lehátky, bublery a dalšími atrakcemi, dětském bazénu, vířivce pro osm osob, vše doplněné parní komorou.

### Sportovní centrum Radostova

Špičkové zařízení s vynikajícími tréninkovými podmínkami (např. hala, fotbalové hřiště, tenisový kurt), stravováním, ubytováním, rehabilitací i relaxací.





## Pozlovice (D3)

Městys Pozlovice leží na samé hranici chráněné krajinné oblasti Bílé Karpaty, v blízkosti Luhačovic. Zdejší lesnatá krajina tvoří plynulý přechod mezi Valašskem a Slováckem. Ráz krajiny dotváří přehradní nádrž, jejíž prvotním úkolem bylo zamezení povodním a která je dnes využívána hlavně k rekreačním účelům. Obci dominuje kostel svatého Martina ze 16. století, přestavěný v 18. století v barokním stylu.

Pozlovice navazují na Luhačovice nejen svými rehabilitačními pavilony, hotely, kempem, restauracemi či cukrárnami, ale také širokou nabídkou lázeňských procedur. Centrem rekreace je přehrada, která mimo zážitků z přírodního koupání, vodních sportů a rybaření nabízí i moderní aquapark Duha se skluzavkou, toboganem a dalšími atrakcemi pro děti i dospělé. Kolem přehrady vede naučná stezka i stezka zdraví s venkovními posilovacími stroji a celý okruh kolem přehrady (3,3km) je mimořádně vhodný pro bruslaře a cyklisty. Každoroční rybářské závody na březích přehrady přitahují soutěžící z celé České republiky, ze Slovenska i spoustu příhlížejících návštěvníků. Úlovky jdou i přes deset kilogramů! V zimě jsou v okolí Pozlovic upravené běžecké stopy.

[www.pozlovice.cz](http://www.pozlovice.cz)



## Rýsov (C3)

Nad obcí Provodov se nachází zřícenina hradu Rýsov. Skromné pozůstatky z doby kolem poloviny 13. století. Hrad zanikl koncem 15. století během česko-uherských válek. Na severní straně kopce můžete vidět stopy po pravěkém hradišti a přímo v prostoru hradu se nachází mohutná pískovcová skála Čertův kámen, která je dnes přírodní památkou.



## Provodov (C3)

Nedaleko Provodova, na místě zvaném Malenisko, stojí dominanta celého okolí, poutní kostel Panny Marie Sněžné z roku 1750. Kostel se sochou Panny Marie v průčelí vás zaujme svou architektonickou čistotou i nádhernou polohou. V blízkosti stojí kaplička s pramenem vyvěrajícím pod hlavním, venkovním oltářem. O zdejší vodě se říká, že má zázračné účinky. Podle pověsti se pramen zjevil ve snu mlynáře z Provodova, které voda později vyléčila zrak. Když byl takto uzdraven i majitel luhačovického panství hrabě Serényi, dal v roce 1735 nad pramenem vystavět kapličku Panny Marie Sněžné, k níž začali proudit poutníci z blízkého i vzdáleného okolí. V lese nedaleko kostela se nachází křížová cesta. Malenisko je známé mariánské poutní místo a hlavní pouť se zde koná v neděli kolem svátku Panny Marie Sněžné (5. srpna). [www.provodov.cz](http://www.provodov.cz)

## Podhradí (D3)

Na konci obce Podhradí najdete pozůstatky středověkého hradu Starý Světlov, vede k němu naučná stezka. Po cestě projdete ekoparkem s nevykládky dřevěnými odpočívadly a dalšími speciálními herními prvky.

[www.obec-podhradí.cz](http://www.obec-podhradí.cz)



## Velký Ořechov (C4)

Monumentální farní kostel sv. Václava ve Velkém Ořechově patří k nejznámějším církevním památkám regionu. Byl postaven v roce 1690 architektem ovlivněným tvorbou Domenica Martinelliho na místě starého kostela poškozeného za třicetileté války. Kostel byl obnoven po roce 1791, kdy spolu s většinou budov v obci vyhořel, zvony se však podařilo zachránit. Trhliny ve stropě chrámu jsou připomínkou zemětřesení v roce 1821. [www.velkyorechov.cz](http://www.velkyorechov.cz)

## Biskupice (C4)

Dominantou Biskupice je moderní kaple Panny Marie Nanebevzaté, na jejímž vybudování se podíleli i místní farníci. S Luhačovicemi je obec spojena krásnou cyklostezkou.

[www.biskupiceuluhačov.cz](http://www.biskupiceuluhačov.cz)



## LUHAČOVICE A OKOLÍ – CYKLOTRASY

### Malý lázeňský okruh

**Délka: 22 km, stoupání 470 m, náročnost: střední, značení: modrá**

**Trasa: Luhačovická přehrada – aquapark Duha – Luhačovice – Biskupice – Horní Dvůr – Řetechov – Pozlovice**



Na okruh se můžete vydat kdekoli po trase. Od přehrady projíždíte celými Luhačovicemi (pozor přes lázeňskou kolonádu je cyklistům vjezd zakázán), po krásné cyklostezce až do Biskupic, pak stoupání až do Řetechova a pak prudkým sjezdem zpět do Pozlovic.

### Velký lázeňský okruh

**Délka: 37 km, stoupání 970 m, náročnost: těžší trasa po zpevněných i nezpevněných cestách, značení: červená**

**Trasa: Luhačovická přehrada – Nevšová – Petrůvka – Ještě – Biskupice – Řetechov – Starý Světlav – Pozlovice – Luhačovická přehrada**

Trasa vás povede kolem přehrady, pak stoupáte až Nad Nevšovou, dále k Petrůvce, na Ještě a pak až na asfaltovou hlavní komunikaci. Ve chvíli, kdy se tato prudce stáčí, pokračujete po zelené turistické značce lesem. Prudký sjezd do Biskupic střídá stoupání do Řetechova, odtud cyklotrasou 5056 pod zříceninou hradu Starého Světlava, z níž pod Komoncem odbočíte vpravo na žluté značený okruh Vega, který vás dovede zpět.

### Komonecké stezky

**Délka trasy 12 km, stoupání 690 m, vysoká obtížnost, trasa vede pouze po nezpevněných cestách**

Komonecké stezky vytvářejí síť atraktivních bikových stezek v okolí nejvyššího vrcholu regionu – Komonice. Základ stezek tvoří hlavní okruh o délce cca 10 km. Rychlé sjezdy střídají prudké vjezdy, nádherná panoramata jsou po chvíli vyvážena úzkým trailem v lese. Na stezky se nejlépe dostanete od poutního místa Malenísko.

## LUHAČOVICE A OKOLÍ PĚŠÍ TURISTIKA A PROCHÁZKY

Luhačovice a okolí nabízejí výborné podmínky pro pěší turistiku s poznáváním zajímavých míst a nádhernými výhledy. Můžete zvolit krátké procházky centrem města nebo se můžete nechat vést za pomoci oficiálních turistických tras i speciálních Lázeňských tras rozdělených do jednotlivých okruhů. Přes Luhačovice vedou také trasy Cyrilometodějské cesty směřující do Velehradu.



**Lázeňské trasy** – všechny vycházejí z Luhačovic. Vybíráme pro vás pár příkladů, podrobnosti žádejte v informačním centru.  
[www.luhacovice.eu/1336-turistika](http://www.luhacovice.eu/1336-turistika)

### Okruh Dušana Jurkoviče, délka 15,5 km, převýšení 250 m

Trasa: pošta – Solně – Ještě – Luhačovická přehrada – Pozlovice – Jezírko lásky – Altán – pramen Ottovka – pošta

### Krátký okruh ke Slovácké búde

**Délka 2 km, převýšení 40 m, lehká trasa**

Trasa: pramen Ottovka – Slovácká buda – Dům Bedřicha Smetany – pramen Ottovka

### Výstup na vrchol Velké Kamenné

**Délka 5 km, převýšení 20 m, náročná stoupání**

Trasa: pramen Aloiska – Hřib – Velká Kamenná – Pod Červeným křížem – pramen Aloiska

### Okruh úbočím Velké Kamenné

**Délka 6 km, převýšení 60 m, obtížná trasa**

Trasa: pramen Aloiska – Nad Vltavou – Hřib – Gáborka – pramen Aloiska

### Okruh úbočím Obětové hory

**Délka 6,5 km, převýšení 90 m, delší, lehká procházka**

Trasa: pramen Aloiska – Nad Vltavou – Gáborka – Hřib – pramen Aloiska



### Luhačovským Zálesím, délka 18 km, převýšení 640 metrů – naučná stezka Báje a pověsti pod Starým Světlovem

Naučná stezka zahrnuje celkem 16 neobvyklých zastavení na katedrálách osmi obcí. Čekají na vás postupně tři zříceniny středověkých hradů, poutní místo se zázračným pramenem, dvě velké údolní přehrady a zejména množství nádherných panoramat a výhledů, kterými je naučná stezka doslova protkána. Délka trasy od nejzápadnějšího bodu v obci Březůvky až po bod nejvýchodnější v obci Dolní Lhota měří 18 km. Celková vzdálenost hvězdicovité struktury stezky vytváří naučný had o délce více než 30 km. Geograficky nejvyšším místem naučné stezky je vrchol Komonice – 672 m n. m., nejnižší se dostanete v centru obce Ludkovice – 267 m n. m.

[www.luhacovskezalesi.cz](http://www.luhacovskezalesi.cz)





## SLAVIČÍN (D4)

Město leží v předhůří Bílých Karpat, na jižním Valašsku a jeho převážně zemědělský charakter změnil až rozvoj obuvnického průmyslu, který zahájil v roce 1860 Josef Pivečka. Po 2. světové válce navíc nastal rozvoj strojírenství a zbrojní výroby. K nejvýznamnějším památkám patří kostel sv. Vojtěcha a barokní zámek. V zalesněném prostředí v blízkosti zámeckého parku najdete pěkné koupaliště.

**i** IC Slavičín, Mladotické nábřeží 849, 763 21 Slavičín  
tel.: +420 577 342 251, [www.mesto-slavicin.cz](http://www.mesto-slavicin.cz)



**Kostel sv. Vojtěcha.** Kostel je nejstarší budovou ve městě a jedním z nejstarších kostelů v kraji. Jeho vznik spadá do přelomu 11. a 12. století. Svatému Vojtěchovi není zasvěcen náhodou. Traduje se, že v roce 985 zde sv. Vojtěch pobýval. Svůj současný vzhled kostel získal až koncem 17. století, kdy byly přistavěny boční kaple a kůr s věží.

**Zámek Wichterle.** Barokní zámek z roku 1750 s přilehlým anglickým parkem vznikl přestavbou starší tvrze. Před rokem 1948 zámek patřil rodině Wichterlové, která jej po roce 1989 zrestituovala, a tak dnes zámek slouží jako hotel, restaurace a pivní lázně. Veřejný park je místem pro odpočinek a procházky, je zde dětský koutek a pavilon pro hudební aktivity, kuželna, volejbalové kurty a amfiteátr s letním kinem.



## Městské muzeum Slavičín

Ve stále expozici se můžete dozvědět podrobnosti o letecké bitvě, která se 29. srpna roku 1944 odehrála nad Slavičínem a v jeho blízkém okolí. Kromě jiného zde můžete vidět mnoho součástí a zbraní z amerických a německých letounů,

doplněné bohatou fotodokumentací. V další expozici jsou prezentovány místní archeologické nálezy.



## Slavičín – památník americkým letcům

Na hřbitově se nachází památník – společný hrob 28 amerických letců, kteří zahynuli při letecké bitvě nad Slavičínem 29. srpna 1944.

## Pivečkův lesopark

Založen rodinou Pivečků v roce 1940. Zanedbaný lesopark byl znovu obnoven až v 90. letech 20. století a díky pracím studentů VŠUP Praha se stal zajímavou galerií umění pod širým nebem i místem příjemných procházek a dětských her.



## Na výlety okolím Slavičina

Na výlet můžete vyrazit na řadu tras. Je to např. trasa naučné stezky „Okolo Nevšové“. Je obousměrná, s převýšením 180 m a její délka i s odbočkami činí 14 km. Trvá 4 hodiny. Vede z větší části po značených turistických trasách.

Další trasou je naučná cyklostezka „Po stopách osídlení Slovanů“, což je projekt tvořený čtyřmi lokalitami, které jsou vzájemně propojeny turistickými tratěmi. Dalším tipem je např. cyklotrasa O založení hradu Nový Světlav na trase Slavičín (č. 5054) – Rudimov (č. 5056) – Bojkovice (č. 5048) – Pitín (č. 49) – Hostětín – Slavičín nebo se můžete vydat po náročnější cyklotrase ze Slavičina přes Nevšovou až do Luhačovic, 15 km. [www.mesto-slavicin.cz](http://www.mesto-slavicin.cz)

## Šanov (E4)

Stálá expozice částí, fotografií a modelů letadel sestřelených na Moravě v srpnu 1944 je umístěna ve zdejšímu muzeu, v obci je pomník 9 amerických letců. [www.sanov.unas.cz](http://www.sanov.unas.cz)



## Bílé Karpaty

Nejsevernější část Chráněné krajinné oblasti, jejíž součástí je i přírodní park Vizovické vrchy, pokrývá oblast Vizovicka, Valašskokloboucka a Luhačovské Zálesí.

Najdete zde krajinu poznamenanou pasekářským osídlením, kde usedlosti obklopují pole, sady, kvetoucí louky a pastviny.



## VIZOVICE (D2)

Vizovice jsou známe nejen díky baroknímu zámku, ale také díky tradici pálení slivovice a výroby figurálního vizovického pečiva. Historické jádro je městskou památkovou zónou a za vidění stojí například pozdně barokní nemocnice Milosrdných bratří z roku 1781, farní kostel sv. Vavřince z roku 1792, budova fary, sloup se sochou Bolestné Panny Marie na Masarykově náměstí nebo dům č. p. 360 v Řičanské ulici. Tato přízemní vila s mansardovým patrem z počátku 20. století s hodnotnou secesní fasádou se dochovala prakticky bez vnějších rušivých zásahů. V městě najdete i sklárny a atelier vybavený nejmodernější technikou, který tvoří ruční, hutně zdobené umělecké sklo. Větší skupiny mohou nahlédnout přímo do výroby, podniková prodejna je otevřena pro všechny zájemce. Zapomenout samozřejmě nelze ani na festival Trnkobraní, kde se kromě slivovice podávají i tradiční švestkové knedlíky, nebo rockový festival Masters of Rock.



Vizovice jsou přezdívány jako hlavní město slivovice a tradice výroby pálenek se zde datuje už od konce 16. století. V místní produkci najdete nejen slivovici, ale řadu dalších alkoholických nápojů. S historií výroby a tradičními postupy se můžete seznámit ve zdejší likérce, která nabízí možnost prohlídek, degustace a nákupu produktů. V areálu

probíhá také řada akcí a festivalů, návštěvu spojenou s ochutnávkou je nutno předem objednat.

Okolí Vizovic je rájem neporušené přírody a nabízí desítky naučných stezek, turistických a cyklistických tras po Vizovických vrších.

**i** IC Vizovice, Masarykovo nám. 1008, 763 12 Vizovice  
tel.: +420 577 599 110, [www.vizovice.eu](http://www.vizovice.eu)



## Zámek Vizovice,

národní kulturní památka  
Zámek nechal v polovině 18. století postavit Heřman Hannibal z Blümen-genu, který stavbou pověřil architektka F. A. Grimma. Ten pojal zámek v moderním francouzském barokním stylu. Zámek obklopuje francouzský a anglický park a ve své době patřil areál k nejhonosnějším ukázkám šlechtického sídla. Interiéry jsou zařízeny nábytkem ve stylu baroka, rokoka, empíru i biedermeieru s množstvím porcelánu. Unikátní je sbírka obrazů se vzácným souborem děl nizozemských mistrů. Uvidíte krásné interiéry, reprezentativní prostory, pokoje určené rodinným příslušníkům, hostům, služebnictvu a zámeckou kapli.  
[www.zamek-vizovice.cz](http://www.zamek-vizovice.cz)



## Vizovické pečivo

Vizovické pečivo má charakteristické znaky a vyniká přesně vyhraněnou specifičností. Není určeno k jídlu, ale např. pro zdobení vánočních stromků, k výzdobě interiérů a často je odváženo turisty do celého světa jako suvenýr nebo dárek. Těsto se vyrábí z půl litru bílé hladké mouky a dvou decilitrů studené vody. Potom se už musí těsto dobře propracovat, dokud není pěkně hladké a tvárné. Za pomoci rukou, nože, nůžek, pinzety a dalších běžných domácích pomůcek se tvaruje nejčastěji do tvarů různých zvířátek. Vytvarované figurky se následně nechají oschnout, potřou se vajíčkem a dají se péct při mírné teplotě až pět hodin.





### Jasenná (D2)

Mikuláštkovo fojtství, národní kulturní památka, stavba z roku 1748, je nejvýznamnějším turistickým cílem obce. Budovu fojtství postavil erbovní fojt Jiří Mikuláštk. Dřevěná patrová budova je typickým roubeným domem s pavlačí na průčelí a je nejlépe dochovanou stavbou svého druhu na Valašsku. V interiéru je instalována expozice o historii obce Jasenná, okolních vesnic a vesnickém životě. V blízkosti Mikuláštkova fojtství stojí Socha Portáše,

dílo sochaře Stanislava Mikuláštko z roku 1941, která připomíná, že počátkem 18. století byl fojt Jiří Mikuláštk portášským hejtmanem. Obec se pyšní dvěma kostely. Prvním je farní barokní kostel sv. Maří Magdalény z roku 1672 (věž je z roku 1732), který je nejstarší památkou v obci, a druhým je empírový evangelický kostel z první poloviny 19. století. Obcí prochází Naučná stezka Portášská.

[www.jasenna.eu](http://www.jasenna.eu)

### Liptál (E1)

V obci s empírově upraveným zámek jsou nejvýznamnější akcí, proslulou i daleko za hranicemi kraje, Liptálské slavnosti. Stovky tanečníků, zpěváků a hudebníků z celého světa se na konci srpna sjíždějí na Mezinárodní folklorní festival. Jedinečnou přehlídku doplňují tradiční rezbářské dny a řada doprovodných akcí. [www.liptal.eu](http://www.liptal.eu)



### Všemina (D1)

V krásném údolí s přehradou je návštěvníkům k dispozici krytý bazén, sauna i tenisový areál s halou. O adrenalinovou zábavu je postaráno v aktivítuparku, kde zažijete celou řadu zážitků. Nechybí ani možnost jízdy na koních a horských kolech.

### Prlov (E2)

Půvabná valašská vesnice Prlov byla zasažena tragédií, vypálením obce, která se odehrála na konci 2. světové války, její oběti připomíná památník a čestný název Partyzánská obec. Obcí prochází Naučná stezka Chodniček k rozhledně. [www.obecprlov.cz](http://www.obecprlov.cz)

### Slušovice (D2)

Do obecného povědomí vstoupily Slušovice v 70.–80. letech 20. století díky rozsáhlým podnikatelským i sportovním aktivitám bývalého JZD. Město, jemuž dominuje kostel Narození sv. Jana Křtitele z první poloviny 19. století, asi nejvíce proslavila dostihová dráha, která se svou úrovní řadí mezi čtyři nejvýznamnější v České republice. Najdete zde i golfové hřiště a zajímavostí je, že všech 9 jamek je vměstnáno do dostihového oválu, kde se stále konají dostihové závody.

[www.slusovice.cz](http://www.slusovice.cz)



### Přírodní park Vizovické vrchy

Nejvyšším bodem lesnatého území Vizovických vrchů je vrch Klášťov (753m n. m.). K zajímavým přírodním jevům parku patří četné sírné minerální prameny, které se nacházejí podél potoků a zejména v okolí Vizovic. Ze vzácnějších bylin lze v parku vidět například černohlávek dřipatý nebo hořec brvítý. Pro nižší polohy parku je typická pasekařská krajina s mozaikou drobných sadů, polí, květnatých luk a pastvin doplněná zemědělskými usedlostmi.



### NS Vizovické vrchy, 14 km, 14 zastavení

**Trasa: Město Vizovice – Obec Lhotsko – vrch Klášťov – Vařakovy paseky**

Stezka vede z Vizovic přes Ublo souběžně se žlutou značkou pod




Suchý vrch, odkud pokračuje po modré kolem vrchu Klášťov, rozcestí Svěradov a rozcestí Bařínka, kde pramení řeka Vlára. Další pramen Vlára je poblíž rozcestí Svěradov, kde ho vyznačil KČT. Na Vařakových pasekách se trasa napojuje na stejnojmennou NS. Po cestě doporučujeme odbočku na Klášťov, kde stávalo starověké hradisko (více str. 48). Na rozcestí pod Svěradovem se odděluje vedlejší větev stezky k osadě Ploština, která byla za 2. světové války vypálena (více strana 42).

**PP Želechovické paseky** viz strana 17

### Slopné – válcový mlýn (D3)

Plně provozuschopný historický válcový mlýn, který musel v roce 1967 přestat fungovat. V roce 1991 jej ale potomek původních vlastníků znovu obnovil a jako obchodní mlýn jej provozuje doposud. Lyžařský vlek Slopné. [www.slopnec.cz](http://www.slopnec.cz)





## VIZOVICE A OKOLÍ – CYKLOTRASA

### Velký vizovický okruh

**47 km, nastoupané metry: 1801 m, náročná trasa**

**Trasa: Vizovice – vrch Doubrava – Ploština – Prlov – Vartovna – Syrákov – Všemina – Vizovice**

Velmi těžký okruh, při kterém poznáte nádhernou přírodu Vizovických vrchů, ale i celou řadu turistických zajímavostí. Start výletu je ve Vizovicích u zámku. Vyrazíme směrem na Lhotsko po cyklotrase č. 46, která po cca 300 metrech odbočí vpravo do kopce směr Slavičín. Čeká nás dlouhé stoupání na hřeben Vizovických vrchů do sedla Barák pod vrchem Doubrava. Odtud pokračujeme lesní cestou po cyklotrase č. 5057. Po cca 3 km za mostem přes potůček odbočíme vpravo a sedeme se podívat ke kapli Panny Marie ve Vysokém Poli. Poté vystoupáme zpět na cyklotrasu a pokračujeme sjezdem lesy pod Klášťovem až na okraj Vysokého Pole. Tady odbočíme vlevo a opět nás čeká stoupání do osady Ploština, která byla v roce 1945 vypálena fašisty (viz strana 42). Odtud vystoupáme do sedla Bařinka, kde se napojíme na cyklotrasu č. 6117 a sedeme kolem loveckého zá-

mečku Trubiska do Neratova. Odbočíme vlevo do Prlova, kde můžeme výlet ukončit a autobusem se vrátit do Vizovic nebo pokračujeme dál po cyklotrase a nad Prlovem nás čeká náročný výstup lesní cestou na vrchol Vartovna s rozhlednou. Cyklotrasa a žlutá turistická značka nás dále vedou do sedla Sirákov. Odtud pokračujeme lesem do sedla Hranica, tady odbočíme vlevo na hlavní silnici a po cyklotrase č. 46 sedeme přes Všemínu do Dešné. Čeká nás poslední náročný výstup na hřeben, odkud už jen budeme sjíždět přes Chrastěšov až na vizovické autobusové nádraží, kde je cíl našeho výletu.



## VIZOVICE A OKOLÍ – PĚŠÍ TRASY

### Naučná stezka Vizovické prameny, 14 km, 7 zastavení

Stezka představuje historické a přírodovědné zajímavosti Vizovic a okolí. Seznámíte se s městem Vizovicemi, historií lázeňství s 12 sirnatými prameny, zámkem a s historií výroby destilátů. Je vhodná pro pěší i zdatné cyklisty. Okruh začíná u vlakového nádraží a vede po modré turistické značce na Masarykovo náměstí, odtud pokračuje cestou po zelené turistické značce kolem bývalých lázní, Turistického pramene a pramene Chladná studna do sedla Barák pod vrchem Doubrava (676 m n. m.). Dále na západ po modré značce na Spletený vrch (565 m n. m.), kde se stáčí k severu a přechází po červené turistické značce přes Janovu horu (496 m n. m.) k zámku ve Vizovicích.



### Naučná stezka Kobzáňův chodník

**4,5 km, 5 zastavení**

Je věnována jednomu z nejvýznamnějších valašských výtvarníků a spisovatelů Janu Kobzáňovi. Tento liptálský rodák (mj. autor slavného loga firmy Bata) byl prakticky u všeho významného, co se v obci událo. Aktivně se účastnil i partyzánského odboje za 2. světové války. Jedno ze zastavení trasy je také u partyzánského srubu.

Stezka představuje i zajímavosti liptálské přírody, např. přírodní památku Pivovařiska, štoly vzniklé těžbou brouskového kamene, pěnovcovou kupu nad obcí. Trasa začíná v Liptále u obecního úřadu a přes Švehlovu hájenku vede až k rozhledně Vartovna. Osobnost Jana Kobzáňe je spojena také s Liptálskými slavnostmi.

### Portášská naučná stezka

**7 km, 6 zastavení a 3 informační místa**

Z Vizovic se vydejte po červené značce na Oškerovy paseky (5 km). Zde začíná 7 km dlouhá Portášská naučná stezka. Seznámí vás s tragickým osudem obyvatel Oškerových pasek za 2. světové války, poznáte slavnou portášskou historii obce Jasenné, zdejší roubené Mikuláštkovo fojtství, kde bývala portášská stanice (národní kulturní památka s expozicí o životě na Valašsku). Stezka končí na vrchu Vartovna (651 m n. m.) s 37 m vysokou rozhlednou. Zde stezka navazuje na trasy dalších naučných stezek. Pro návrat do Vizovic lze využít autobus ze Sirákov (4 km) nebo Pozdýchova (5 km).



## VALAŠSKÉ KLOBOUKY (E3)

Centrum jižního Valaška, které nabízí mnoho zajímavých památek. K nejdůležitějším patří budova Staré radnice s muzejní expozicí Právek jižního Valaška, dále pranýř, kostel Povýšení svatého Kříže, který se vřadnou křtitelnicí nebo Červený dům, který je součástí muzea Valašské Klobouky. Představena jsou zde řemesla soukenictví, plátenictví a barvířství. Cenné jsou dřevěnice, lidové stavby z konce

18. a počátku 19. století. Valašské Klobouky byly v minulosti soukenické centrum a tuto slávu si můžete připomenout na řadě tradičních akcí. Okolí města nabízí krásné turistické trasy v CHKO Bílé Karpaty, v zimě pak sjezdovky a udržované běžecké stopy. Atypická pozorovatelná Durch vznikla roku 2018 dle návrhu architekta Zdeněk Fránka. Zdálí může vypadat jako rám k obrazu této krásné krajiny. Slouží také jako posezení pro kolemjdoucí nebo jako úkryt před nepřízní počasí.

**i IC Valašské Klobouky**, Masarykovo nám. 103, 766 01 Valašské Klobouky, tel.: +420 577 311 150, [www.valasskekloboucko.cz](http://www.valasskekloboucko.cz)

### Stará radnice

Budova Staré radnice s renesančním jádrem a věží získala svou dnešní podobu během pozdní barokní přestavby v letech 1797 až 1798 a rekonstrukce v roce 1943. Ve Staré radnici sídlí městské muzeum. Nachází se zde expozice Právek jižního Valaška a krásná výstavní síň, v níž se konají výstavy, přednášky a koncerty.



### Červený dům

Postavili jej roku 1781 soukeničtí mistři bratři Tomaštkovi. Dům je součástí muzea a v jeho interiérech z 19. století je prezentováno nejslavnější kloboucké řemeslo soukenictví spolu s plátenictvím a barvířstvím. Vidět zde můžete nejen dobové zařízení světnice či černé kuchyně, ale poznáte také výrobní postupy zmíněných řemesel. Korytko, které vycíná z jedné stěny domu, a tradiční červená barva fasády daly vzniknout legendě, že v domě bydlel kat a korytkem prý vytékala krev popravených. Korytko ovšem sloužilo pouze k vylévání splášků z kuchyně.

zelení světnice či černé kuchyně, ale poznáte také výrobní postupy zmíněných řemesel. Korytko, které vycíná z jedné stěny domu, a tradiční červená barva fasády daly vzniknout legendě, že v domě bydlel kat a korytkem prý vytékala krev popravených. Korytko ovšem sloužilo pouze k vylévání splášků z kuchyně.



### Dřevěnice

Nedaleko Červeného domu směrem na Brumov stojí několik cenných lidových staveb z konce 18. a počátku 19. století. Dřevěnice někdejšího klobouckého předměstí dokresluje představu o životě města. Dřevěnice každoročně ožívají především při proslulém Valašském mikulášském jarmeku. Konají se zde kurzy řemesel – kurz tkání, výroby rukavic na formách, výroby slaměnek a další.

### Valašské Klobouky a kultura

Město žije po celý rok kulturou a uměním. Např. čtyři dny v červnu patří mezinárodnímu setkání malířů, sochařů, řezbářů, folklorních a divadelních souborů **Valašské kumštování**. V červenci se koná dvou týdně Kosení bělokarpatských luk v okolí Valašských Klobouk. V srpnu se pak ve městě koná Mezinárodní hudební a folklorní festival **Setkání muzikantů v Bílých Karpatech**. A patrně nejvyhlášenější a nejnavštěvovanější akcí, kde objevíte kouzlo starých časů, je tradiční **Valašský mikulášský jarmek**, který se koná každý rok začátkem prosince. Město provoní skvělé místní speciality, slivovice, ožijí lidové tradice a starodávné zvyky, nechybí ani Mikuláš s čertovským doprovodem, ukázky práce šikovných řemeslníků a kulturní vystoupení.



### Valašské Klobouky – sport a relaxace

Valašské Klobouky a okolí jsou vyhledávány pro krásnou přírodu, klid a tradice. To vše je ale doplněno i kvalitní nabídkou relaxace a aktivní turistiky. K nim rozhodně v letních měsících zařaďte koupaliště, sportovní areály, víceúčelové hřiště, wellness nebo vyjíždky na koních pro začátečníky i pokročilé.





### Národní kulturní památník Ploština (E2)

Nachází se na místě bývalé pasekářské osady Ploština asi 5 km severozápadně od Valašských Klobouk mezi obcemi Vysoké Pole a Drnovice. V osadě Ploština žilo až do roku 1945 několik desítek lidí. 19. dubna 1945 byla osada za přechovávání a podporu partyzánů vypálena německými okupanty, kteří zavraždili 24 místních obyvatel a každodenní život se sem už nevrátil. V 70. letech byla Ploština vyhlášena Národním kulturním památkem, dominantou místa je památník obětím 2. světové války. Oběti tragédie připomíná kaple se jmény zavražděných. Jeden ze zachovalých domků byl upraven na expozici věnovanou protifašistickému odboji. Ladislav Mňačko o tragédii napsal slavný román Smrt si říká Engelchen.

[www.muzeum-zlin.cz](http://www.muzeum-zlin.cz)

### Vlachovice (E3)

Muzeum lidové kultury a tradic Vlachovska

Je umístěno v objektu původní usedlosti a nabízí seznámení s historií jižního Valašska. Ve sbírce nescházejí ani nádoby lidu popelnicových polí získané zde při archeologických vykopávkách. Na muzeum navazuje unikátní naučná stezka po osmi historických místních sušárnách ovoce. [www.vlachovice.cz](http://www.vlachovice.cz)

### Hlozecká kaple (E3)

Mezi vrcholy Vysoká (642 m n. m.) a Jeleňovská (664 m n. m.), na hlavním hřebenu u obce Křekov, stojí kaple z roku 1953 připomínající tatarský vpád v roce 1663 a kurucké války z počátku 18. století. Výstup k poutní kapli vede z několika směrů, nejsnazší je po červené z Valašských Klobouk, cca 4,5 km.



### Vysocká kaple (E3)

Poutní kaple Panny Marie zvaná „Vysocká“. Stavba pochází z 2. poloviny 19. století a váží se k ní četné legendy. Poblíž kaple se nachází malá vodní kaple s pramenem léčivé vody. Každoročně se zde koná v září pouť. Kapli najdete 1 km severozápadně od obce Vysoké Pole.

### Újezd (E3)

Mezi nejstarší památky obce patří terénní relikt středověkého hrádka z roku 1261, které se nachází za farním kostelem. V obci areál pěkného koupaliště, v letních měsících letní kino.

## VALAŠSKÉ KLOBOUKY A OKOLÍ – TIPY NA VÝLETY

### Vysoké Pole (E3)

**Cesta zdraví.** Propojuje okolí kaple Panny Marie Vysoké a Malé vodní kaple ve Vysokém Polí. Podél chodníků jsou vybudována odpočinková prostranství, u kterých jsou jednotlivá zdravotní zastavení, rozdělená na osm léčivých sekcí. Záhony jsou osázeny rostlinami, které se využívají při léčbě rozličných oblastí lidského těla, dle zvolených léčivých skupin. Význam a použití rostlin je návštěvníkům přiblížen formou 8 naučných tabulí, jako jsou např. Dýchací ústrojí, Zrak, pleť a vlasy, Zaživací systém nebo Svaly, kosti a klouby či Cítý a emoce.

**Možnost vyjžd'ky** krytým koňským povozem, vybaveným audiovizuálním průvodcem, po trase okolo báje hory Klášťov přes Ploština a Drnovice zpět do Vysokého Pole. [www.vysokepole.cz](http://www.vysokepole.cz)

### Vysoké Pole, Envicentrum pro krajinu

Vzdělávací středisko pro děti a dospělé. Envicentrum má charakter valašského hospodářství, aby se děti mohly v praxi učit, jak dřív vypadal běžný život na Valašsku. Proto je kromě hlavní správní budovy v komplexu Envicentra zahrnutá i stáj s koňmi a ohrada s ovci, kozlem a drůbeží. Budovy doplňuje původní sto let stará sušárna, kterou obec nechala převézt z opačného konce Vysokého Pole. Pro vzdělávací účely vznikla v roce 2012 nad areálem ptačí pozorovatelná, odkud můžou děti sledovat zblízka různé druhy ptáků – sýkory, vrabce, kosy, strnady, vrány, ale i třeba bažanty. Funguje v rámci výukových programů. Středisko nabízí vzdělávací a výchovné programy, přednášky, ale i kurzy řemesel a zpracování zemědělských produktů a také řadu výukových programů. Do areálu Envicentra je volný vstup, vstupné dobrovolné.

[www.prokrajinu.eu](http://www.prokrajinu.eu)





### Rozhledna na Královci (F3)

Rozhledna, postavená v nadmořské výšce 655 m n. m., byla otevřena v roce 2006. Pokud vystoupáte na vyhlídkovou plošinu ve výšce 19 m nad terénem, otevře se vám pohled na celou krajinu, Valašské Klobouky, Vizovické vrchy, uvidíte Povážský Inovec nebo třeba i Velkou Javořinu. Rozhledna je přístupná celoročně.

### Naučná stezka Královec

7 km, 12 zastavení, vhodná i pro rodiny s dětmi. Na trase, která začíná u vlakového nádraží ve Valašských Kloboukách, je 10 velkých a 2 malá naučná zastavení s informacemi o bělokarpatské krajině, chráněných územích, vzácných rostlinách a živočiších, kteří zde žijí, ale nechybí ani zmínka o tradicích a lidových zvycích. Po stezce dojdete k dřevěné rozhledně na Královci, odkud přehlédnete celé okolí.

### Poutní místo se studánkou Dělanovec

Původní dřevěnou kapličku zasvěcenou Panně Marii podle pověsti nechal vybudovat potečský kolář jako poděkování za uzdravení syna. Dnes tu přímo nad studánkou stojí nově vybudovaná kaple vysvěcená v roce 1999. Ke kapličce se dostanete od rozhledny Královec. Z Královce po zelené turistické značce půjdete přes přírodní rezervaci Ploštiny. Odtud se nabízí nádherné výhledy na celé Závřší, na Vršatecké skály a za dobré viditelnosti je vidět i Malá Fatra. Pod vrcholem Ploštin se rozkládá Ščurnica – zachráněný bělokarpatský les, ponechaný přirozenému vývoji. Ze zelené turistické značky sejdete přes louku do lesa ke kapličce. Turistická značka vede dál až na Požár, cestou se zastavte u vyhlídkového okna Durch.



### Okruh šesti dědin

#### Naučná stezka, kola, kopyta, boty přes údolí a Vizovické hory aneb okruh šesti dědin.

Jak už název stezky napovídá, je vhodná nejen pro pěší turisty, ale také pro cyklisty a milovníky koní. Provede vás šesti obcemi, hýřícími pestrostí a lidovými tradicemi: rázovitou obcí „dvoji vírů“ Pozdřechovem, malebným Újezdem s prastarou školou, Vysokým Polem s nedalekým poutním místem, Drnovicemi s muzeem lidových řemesel, Vlachovou Lhotou s úchvatnou krajinou scenérií či Vlachovicemi s cenným kulturním dědictvím. Po lesních stezkách vystoupáte také na podmanivou horu Klášfův s neopakovatelnými výhledy do kraje či do tajuplných zákoutí pramenů Vlárky pod Svěradovem. Všechny trasy jsou doplněny informačními panely s mapami, v dostatečných vzdálenostech jsou



pak připravena odpovídavla. Pro hipoturisty jsou přichystána úvaziště pro koně, a pro turisty je určena služba zapůjčení turistických trekingových teleskopických holí. Na obecních úřadech zmiňovaných obcí je možné získat publikaci o této stezce a její trase.

<http://mr.plostina.cz/>

### Cesta partyzánské brigády Jana Žižky

zeleně značená, mnoha léty osvědčená dálková trasa vedoucí přes významná místa bojů závěru 2. světové války na Valašsku. Vychází z obce Drnovice, odkud k severu stoupá k místům nacisty vypálené osady Ploština (památník, muzeum, kaple, naučný okruh). Z Ploštiny vede dále na sever do obce Prlov, která byla rovněž vypálena. Cesta partyzánské brigády Jana Žižky je zapojena do systému Okruhu šesti dědin.



## BRUMOV-BYLNICE (E-F4)



Šestitísícové město vzniklo v roce 1964 spojením Brumova s Bylnicí. V roce 1976 se k městu připojily obce Svatý Štěpán a Sidonie. V roce 1995 bylo historické centrum Brumova a dělnická kolonie v Sidonii vyhlášeny městskou památkovou zónou.

Nejvýznamnější památkou ve městě je středověký hrad Brumov, který střežil obchodní cestu z Moravy do Uher, dále kostel sv. Václava, židovský hřbitov, radnice, budovy bývalého pivovaru ze 16. století se čtyřmi rybníky nebo sklářská kolonie v obci Sidonie z konce 19. století.

**i** IC Brumov-Bylnice, Podzámčí 861, 763 31 Brumov-Bylnice  
tel.: +420 577 330 138, [www.brumov-bylnice.cz](http://www.brumov-bylnice.cz)



### Městské muzeum

Muzeum v rekonstruovaných prostorách rodinné vily posledních majitelů brumovského panství. Stálá expozice je zaměřena na život lidí pod brumovským hradem, na typická řemesla a vybavení domácností. Ve výstavních prostorách jsou pořádány archeologické, národopisné i historické výstavy a muzeum spolupracuje na řadě tradičních akcí v průběhu celého roku.

### Pivovar

Komplex budov bývalého pivovaru z roku 1573 patří k nejstarším průmyslovým podnikům na Valašsku. Jeho stávající podoba pochází z konce 19. století, kdy byl pivovar zmodernizován. Mohutné sklepy jsou vyhloubené přímo pod hradním vrchem a k jedinečnému areálu patří také čtyři pivovarské rybníky.

**Židovský hřbitov.** Hřbitov za městem v trati zvané „Židáky“ je jediný židovský hřbitov v bývalém zlínském okrese. První písemná zmínka o hřbitovu pochází již z roku 1758 a vidět zde můžete přibližně padesát náhrobků.



### Hrad Brumov (E4)

Původně královský hrad se brzy po svém založení v první polovině 13. století za dob krále Přemysla Otakara I. stal centrem oblasti a sídlem mnoha šlechtických rodů. Mohutná pevnost vyrůstala u významné obchodní cesty spojující Moravu a Uhry. Jeho opevnění bylo dále posíleno v 15. století, kdy se Brumov dočasně stal centrem husitství na východní Moravě. Význam hradu ještě vzrostl koncem 15. století za uherských válek a během neklidného 17. století, kdy kraj pustošily vpády Turků a Tatařů. Hrad jejich náporu odolal, ale město pod ním nikoli. O těchto a dalších historických událostech se můžete dozvědět ve stálé historické expozici ve sklepeních horního nádvoří hradu. Dolní nádvoří je využíváno ke kulturním účelům. K tradičním akcím patří např. Hradní věž – finále šachového turnaje na obří šachovnici se živými šachy. Pohádkový hrad a další akce pro děti, divadelní představení a letní kina. [www.brumov-bylnice.cz](http://www.brumov-bylnice.cz)



### Sklárna v obci Sidonie

Sidonie (část Brumova-Bylnice) vznikla v roce 1788, dlouholetá tradice sklářské výroby zde skončila v roce 1938. O sklářství vypovídá naučná stezka. Dochovaly se domky v dělnické kolonii z konce 19. a počátku 20. století, které ukazují životní úroveň sklářských dělníků. Před památkově chráněnými domy č. p. 65 až 70 stojí pec na společné pečení chleba. [www.svsidonie.cz/naucna-stezka](http://www.svsidonie.cz/naucna-stezka)



### Sportovní a rekreační areál

Areál s plaveckým bazénem a řadou vodních atrakcí, dvojskluzavkou a dojezdovým bazénem. V areálu hřiště na plážový volejbal a kuželky. V blízkosti je také hokejová hala, krytý bazén, fotbalová a multifunkční hřiště.





Trasa protíná přírodní rezervaci Ploščiny, nazvanou podle stejnojmenného vrchu vysokého 739 m n. m. Je to největší maloplošná rezervace v okrese Zlín. Roste zde řada chráněných rostlin. Značná část cesty vede po hřebenu s malými výškovými rozdíly a panoramatickými výhledy na oblast Závřší. Z rozcestí Požár směřujete po červené přes rozcestí Nad Nedašovou Lhotou a po státní hranici, kolem Nedašova přes Kaňúr, Kosák (766 m n. m.), do sedla Pod Okršliskem, kde odbočíte po žluté značce přes Průklesy (837 m n. m.) sestupujete do Brumova-Bylnice.

## BRUMOV-BYLNICE A OKOLÍ – TIPY NA VÝLETY

Trasy v okolí Brumova-Bylnice vedou převážně otevřeným terénem a poskytují pěkné výhledy na Bílé Karpaty. V celé této oblasti na přechodu mezi Vizovickými vrchy a Bílými Karpaty je několik chráněných území se vzácnými rostlinami.

### Přírodní rezervace Lazy

Rezervaci Lazy nedaleko Bylnice tvoří třihektarová malebná květnatá louka s prameništi a mokřady na úbočí vrchu Plánava (598 m n. m.). Dostanete se k ní z Bylnice po modré turistické značce. Louka je mimořádně bohatá na vstavačovité rostliny. Od dubna do června tu můžete vidět na dvacet druhů vzácných orchidejí – vstavače, prstnatce, hlavinku horskou, okrotici bílou, kruštiky, bradáček vejčitý, hlištníka hnězdáka, vemeníky a pětiprstky. Kromě krásných rostlin můžete spatřit i množství motýlů, jako jsou bělásek hrachorový, modrásek nejmenší nebo soumráček čárkovaný.

### Chodníky Bílých Karpat „Okolo Závřší“

**Délka 22 km, středně náročná**

**Trasa: Valašské Klobouky (bus, vlak) –**

**Královec – Ploščiny – Požár (rozc.) –**

**Nad Nedašovou Lhotou – Kaňúr – Kosák –**

**Pod Okršliskem (rozc.) – Brumov-Bylnice (bus, vlak)**

Krásná trasa začíná u vlakového nádraží ve Valašských Kloboukách a první kilometry si můžete vybrat, zda půjdete na Královec po naučné stezce Královec a nebo po červené značce. Obě prudce stoupají až k dřevěné rozhledně na Královci. Rozhledna je přístupná celoročně a z výšky 19 m se vám otevře nádherný pohled na okolní krajinu. Pokračujete dál po červené až k rekreačnímu středisku a odtud po zelené značce až na Požár (rozcestí).

### Brumov – Vršatec

**délka 23 km, středně náročná**

**Trasa: Brumov (bus, vlak) – Pod Okršliskem (rozc.) – Brezová – Vršatec – Vlárský průsmyk (bus, vlak), část trasy vede po území Slovenska**

Z Brumova výstupová trasa vede po žluté značce polní cestou v otevřeném terénu, dále převážně lesem, jen místy s výhledy. Na tomto úseku (8,5 km) nastoupáte téměř 500 výškových metrů. Ze sedla Pod Okršliskem jdete po červené do Brezové a dále po modré značce až do Vršatského Podhradia. Nad obcí na vápencových útesech Vršatských bradel (897 m n. m.), které vytváří nádhernou dominantu Bílých Karpat, se nachází zřícenina hradu Vršatec z 13. století. Při cestě zpět jdete stejnou cestou do Brezové a odtud po červené ve směru na Vlárský průsmyk. Po cestě procházíte Sidonií, dnes místní částí Brumova-Bylnice, kde se dochovaly domky sklářské kolonie z konce 19. a počátku 20. století. Tradice sklářské výroby zde skončila v roce 1938. Po pravé straně při cestě do Vlárského průsmyku se nachází i přírodní rezervace Sidonie, která představuje starou bučinu na údolním svahu s jihovýchodní expozicí nad bezejmenným přítokem řeky Vlárky. Cesta končí ve Vlárském průsmyku na hraničním přechodu Brumov-Bylnice/Horné Srnie, kde je autobusová i železniční zastávka.

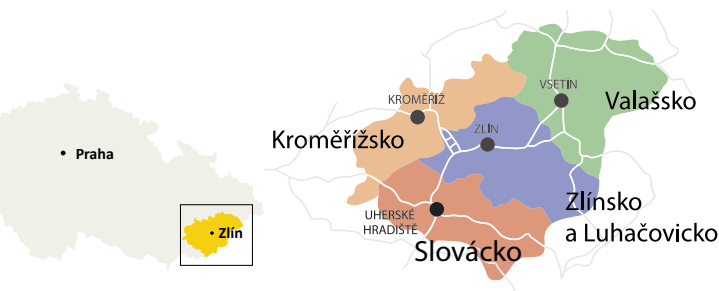




## VÝCHODNÍ MORAVA Kouzlo rozmanitosti

- je ráj** pro rodinnou cykloturistiku, in-liny a pěší výlety
- je dobrodružství** Baťova kanálu a báječné cyklostezky
- je** Zoo Zlín-Lešná, jako **nenavštěvovanější místo** Moravy
- je** celá **řada hradů a zámků** opředených příběhy
- je místo gastronomických lahůdek**, místo, kde se rodí slivovice
- je relaxace a odpočinek** v lázních, jako jsou Luhačovice
- je** horská pěší a bikerská **turistika**, ale i proslulé **svahy vinic**
- je** zámek a zahrady v Kroměříži – **památko UNESCO**
- je Velehrad**, jako nejvýznamnější poutní místo v ČR
- je** místo unikátních **slavností UNESCO**, jakou je Jízda králů

Region **Východní Morava** patří k nejpozoruhodnějším v České republice. Jeho jedinečnost pramení ze spojení čtyř turistických oblastí – **Valašska, Kroměřížska, Slovácka, Zlínska a Luhačovicka**. Každá oblast vychází ze své originální identity, která je nezaměnitelná a která nabízí nepřebornou paletu rozmanitých zážitků.



Mimo Zlínsko a Luhačovicko, jehož průvodce právě držíte, poznejte i **další oblasti turistického regionu Východní Morava!**


### Kroměřížsko

Najdete zde památky, které díky své unikátnosti byly zapsány na Seznam světového kulturního a přírodního dědictví **UNESCO**. Najdete zde ale také pozoruhodný soubor lidových staveb východní Hané v **Rymicích**, unikátní památky židovské kultury v **Holešově** a řadu sakrálních památek, kterým vévodí „Maják Moravy“, poutní místo **Svatý Hostýn**. Je to **podmanivá krása!**



### Valašsko

Valašsko je jedinečné svými tradicemi, lidovou architekturou, nádhernou horskou krajinou, pestrou sítí moderních služeb i vyhledávanou valašskou kuchyní. Seznámíte se s nimi nejen v rožnovském skanzenu nebo ve Velkých Karlovicích, ale i na řadě dalších míst. V zimě se region promění v ráj lyžařů s moderní infrastrukturou. Valašsko je ten **správný tip pro vaši dovolenou!**



### Slovácko

Kraj vína, folklorních slavností, nádherné přírody, cyklistů, vodní cesty **Baťova kanálu**, ale také pozoruhodných památek. Najdete je rozesety po celém území. Jsou spojeny jednak s lidovou kulturou, ale také s historií Velkomoravské říše. Vzbuzují úctu, jako poutní místo Velehrad, nebo jsou prosté, jako venkovská stavení ve Vlčnově, Hluku nebo Topolné. Vyvolávají respekt, jako hrad **Buchlov**, a jsou uchvacující, jako zámek Buchlovic.





**Informační  
centra**

**Zlínsko  
a Luhačovicko**

### **Brumov-Bylnice**

Podzámčí 861  
763 31 Brumov-Bylnice  
tel.: +420 577 330 138  
[www.brumov-bylnice.cz](http://www.brumov-bylnice.cz)

### **Luhačovice**

Masarykova 950  
763 26 Luhačovice  
tel.: +420 577 133 980  
[www.luhacovice.eu](http://www.luhacovice.eu)

### **Napajedla**

Komenského 304  
763 61 Napajedla  
tel.: +420 577 944 247  
[www.napajedla.cz](http://www.napajedla.cz)

### **Otrokovice**

nám. 3. května 1302  
765 02 Otrokovice  
tel.: +420 571 118 103  
[www.besedaotrokovice.cz](http://www.besedaotrokovice.cz)

### **Slavičín**

Mladotické nábřeží 849  
763 21 Slavičín  
tel.: +420 577 342 251  
[www.mesto-slavicin.cz](http://www.mesto-slavicin.cz)

### **Tlumačov**

nám. Komenského 170  
763 62 Tlumačov  
tel.: +420 577 929 023  
[www.kis.tlumacov.cz](http://www.kis.tlumacov.cz)

### **Valašské Klobouky**

Masarykovo nám. 103  
766 01 Valašské Klobouky  
tel.: +420 577 311 150  
[www.valasskeklobucko.cz](http://www.valasskeklobucko.cz)

### **Vizovice**

Masarykovo nám. 1008  
763 12 Vizovice  
tel.: +420 577 599 110  
[www.vizovice.eu](http://www.vizovice.eu)

### **Zlín**

nám. Míru 12, 761 40 Zlín  
tel.: +420 577 630 222  
[www.ic-zlin.cz](http://www.ic-zlin.cz)

### **Zlín**

Krajské turistické  
informační centrum Zlín  
Vavrečkova 7040, 760 01 Zlín  
Tel.: +420 573 032 111  
[www.14-15.cz](http://www.14-15.cz)



**[www.zlinsko-luhacovicko.cz](http://www.zlinsko-luhacovicko.cz)**  
**[www.vychodni-morava.cz](http://www.vychodni-morava.cz)**



**MINISTERSTVO  
PRO MÍSTNÍ  
ROZVOJ ČR**

Projekt „Objevte Východní Moravu a ještě něco navíc...“ byl realizován za přispění prostředků státního rozpočtu České republiky z programu Ministerstva pro místní rozvoj.

### **Zlínsko a Luhačovicko – kapesní průvodce**

Roku 2021 vydala Centrála cestovního ruchu Východní Moravy, o. p. s., 3. aktualizované vydání

Ulice J. A. Bati 5520 | 761 90 Zlín | e-mail: [turistika@vychodni-morava.cz](mailto:turistika@vychodni-morava.cz)

Foto: m-ARK Marketing a reklama, s. r. o., archiv CCR VM, archiv SMZ

Zpracování: m-ARK Marketing a reklama, s. r. o., mapa: SHOCART, s. r. o.

Spolufinancováno z dotace Zlínského kraje.

Náklad 3 000 kusů | NEPRODEJNÉ