


Průvodce  
do kapsy

  
SLOVÁCKO



VLČNOV

Objevte

# Východní Moravu

turistický region Zlínského kraje



BAŤŮV KANÁL



Východní  
MORAVA

[www.vychodni-morava.cz](http://www.vychodni-morava.cz)



Jízda králů i další  
folklorní slavnosti



Bačův kanál  
a cyklostezka  
Eurovelo 4 podél něj

  
SLOVÁCKO

# TOP cíle

Víno, vinohrady,  
vinařské akce  
a folklorní slavnosti



Velká Morava –  
po Cyrilometodějských  
stezkách



SLOVÁCKO

**Obsah:**

Úvod . . . . .	4
Mapa . . . . .	6
Bačův kanál a cyklostezka podél něj . . . . .	8
Jízda králů a další folklorní slavnosti . . . . .	10
Víno, vinohrady, vinařské akce a folklorní slavnosti . . . . .	12
Velká Morava – po Cyrilometodějských stezkách . . . . .	14
Uherské Hradiště . . . . .	16
Tipy na výlety – Uherské Hradiště a okolí . . . . .	20
Tipy na cyklovýlety – Uherské Hradiště a okolí . . . . .	22
Staré Město . . . . .	24
Modrá a okolí . . . . .	26
Velehrad a okolí . . . . .	28
Buchovice . . . . .	30
Okolí Buchlovic . . . . .	32
Tipy na výlety – Buchovice a okolí . . . . .	34
Kunovsko a Ostrožsko . . . . .	36
Uherský Brod . . . . .	38
Uherský Brod a okolí . . . . .	40
Tipy na výlety – Uherský Brod a okolí . . . . .	42
Bílé Karpaty . . . . .	44
Tipy na výlety – Bílé Karpaty . . . . .	48
Východní Morava – Kouzlo rozmanitosti . . . . .	50
Přehled informačních center . . . . .	52





## SLOVÁCKO Ve víru barev a chutí



Slovácko přitahuje mnohé návštěvníky až magickou silou. Unikátní památky se zde potkávají s nezaměnitelnými stavbami lidové architektury a archeologickými nalezišti. Jedna

z nejvýznamnějších etap historie České republiky spadá do doby Velkomoravské říše a je spojena s příchodem věrozvěstů sv. Cyrila a Metoděje na Moravu v roce 863 n. l. Tuto důležitou etapu historie si můžeme připomenout na Velehradě, ve Starém městě, v Uherském Hradišti a dalších místech na Slovácku.

Svým osobitým nářečím, nezaměnitelnými kroji a slavnostmi patří Slovácko k nejpozoruhodnějším folklorním oblastem České republiky. Jsou to slavnosti, kterými žije celá

obec a obléci se do kroje představuje pro místní svátek. Proto jsou slovácké slavnosti tak jedinečné. Dotvrzuje to i skutečnost, že jízda králů a slovácký skočný verbuňk jsou na Seznamu nemotného kulturního dědictví UNESCO. Slovácko je kraj vína a dobrosrdečných lidí, nádherné přírody (Bílé Karpaty jsou evropskou biosférickou rezervací UNESCO), ale i aktivní dovolené. Fenoménem procházejícím Slováckem je Baťův kanál. Historická vodní cesta lemovaná téměř 80 km dlouhou cyklostezkou je v České republice něco nevidaného. Stačí si jen vybrat místo pobytu a pohodlně na lodi či na kole poznávat krásy a chutě Slovácka.

### **Tak si užijete!**

Průvodce se zaměřuje na turistickou oblast Slovácko v části ležící na území Zlínského kraje.

A

B

C

D

E

F

G



A

B

C


D

E

F

G





## Vodní cesta Bařův kanál a řeka Morava

Vodní cesta byla vybudována ve 30. letech 20. století a původně sloužila zejména k dopravě lignitu z dolu v Ratiškovcích do tehdejších Bařových závodů v Otrokovicích. Nyní je využívána výlučně pro potřeby turistiky. Část vodní cesty vede korytem řeky Moravy, část uměle vyhloubeným kanálem. Spád řeky vyrovnává 13 plavebních komor. Na vodní cestě jsou vybudována přístaviště, půjčovny lodí, hausboatů, paddleboardů, provozovny občerstvení a zázemí pro návštěvníky. V turistické sezóně je organizována plavba výletních lodí, je možné si na několik hodin vypůjčit člun či na několik dnů hausbót. Pro plavbu po Bařově kanálu není potřebné speciální oprávnění. Plavební komory jsou v provozu zpravidla od května do září. V plánu je prodloužení splavného úseku do Kroměříže. Bařův kanál je prakticky v celé délce lemován cyklostezkou. [www.batacanal.cz](http://www.batacanal.cz)

## Pravidelné plavby

Pravidelná doprava výletní lodí Morava je realizována na trase Otrokovice, Napajedla, Spytihněv, Babice, Uherské Hradiště a Uherský Ostroh. Jízdní řád získáte v informačních centrech či na [www.lodmorava.cz](http://www.lodmorava.cz).

Kromě pravidelných plaveb je možné objednat plavby pro skupiny, školní výlety nebo zájezdy. Velmi oblíbené jsou např. plavby za kulturou, historií, vínem. Vyberte si tedy z pestré nabídky to, co vás zajímá nejvíce, a nechte se unést jedinečnou atmosférou výletů po unikátní vodní cestě.



## Cyklostezka podél řeky Moravy a Bařova kanálu – Moravská stezka

Cyklostezka lemuje historickou vodní cestu Bařův kanál je dlouhá 80 km a vede z Kroměříže až do Hodonína. Můžete si vybrat úsek který vám nejlépe vyhovuje. Ideálním výchozím místem stezky je královské město Uherské Hradiště. Z něj můžete vyrazit na sever směrem do Kroměříže nebo na jih do Strážnice a Hodonína. Můžete vyjet jedním směrem na kole a zpět se svězt výletní lodí přizpůsobenou pro přepravu kol. Nabízí se i možnost nalodit se i s kolem na hausbót a kombinovat plavbu s vyjíždkami podél Bařova kanálu i do okolí. Stezka je napojena na cykloturistické trasy vedoucí do Chřibů, Hostýnských vrchů či Bílých Karpat, které nabízejí různorodé terény a zajímavé cíle. Na trase podél cyklostezky je vybudována celá řada odpočívadel, restaurací a jiných příležitostí k občerstvení. Trasa je vhodná pro rodiny s dětmi, turisty, cyklisty i seniory. Všichni ocení takřka absolutní rovinu, kvalitu povrchu a přehledný terén. Křížení většiny silnic a železničních tratí je mimoúrovňové, čímž je zajištěna vysoká bezpečnost.



**Trasa směr Kroměříž, 70 km tam a zpět, nenáročná rovinatá trasa**  
Uherské Hradiště – Staré Město (Památník Velké Moravy) – Babice – Spytihněv – Napajedla – Otrokovice – Kvasice – Kroměříž a zpět

**Trasa směr Uherský Ostroh, 35 km, rovinatá trasa**

Uherské Hradiště – Staré Město – Kostelany nad Moravou (nýtovaný most) – Ostrožská Nová Ves (štěrkopísková jezera) – Uherský Ostroh (zámek, muzeum) – zpět Ostrožská Nová Ves (lázně) – Kunovice (Letecké muzeum) – Kunovský les – Uherské Hradiště

**Trasa směr Strážnice, 65 km, okruh, nenáročná trasa**

Uherské Hradiště – Staré Město – Kostelany nad Moravou – Ostrožská Nová Ves (štěrkopísková jezera) – Uherský Ostroh – Veselí nad Moravou – Strážnice (Muzeum vesnice JV Moravy, zámek) – Veselí nad Moravou – Ostrožská Nová Ves (lázně) – Kunovice (Letecké muzeum) – Uherské Hradiště



## Slovácko je výjimečný národopisný region

Z hlediska etnografického rozlišujeme na Slovácko několik specifických subregionů: Hornácko, Moravské Kopanice, Dolňácko (Uherskobrodsko, Uherskohradištsko, Kyjovsko, Strážnicko), Podluží a Hanácké Slovácko. Jednotlivé oblasti se od sebe vzájemně odlišují a každá z nich má své originální kroje, dosud živé zvyky, lidové písně, hudbu i slovesnost. Slovácký folklor je jedinečný, a tak např. krojované hody s právem, slavnost Zarážání hory, Otevřené sklepy, Fašank či velkolepé Jízdy králů přitahují každoročně desetitisíce diváků. Není tedy překvapující, že hned dvě udržované folklorní tradice jsou na Seznamu nematného světového kulturního dědictví UNESCO.

## Verbuňk – slovácký tanec – UNESCO

Mužský sólový skočný improvizovaný slovácký tanec se staletou tradicí, doprovázený zpěvem – verbuňk je od roku 2005 zapsán na Seznam nematného světového kulturního dědictví UNESCO. Je to vůbec poprvé, co se na Seznam nematného dědictví dostalo Slovácko, a s ním i Česká republika.



## Jízda králů – UNESCO

Jízdy králů nemají nikde na světě obdobu, a tak je i tato tradice od roku 2011 součástí dědictví UNESCO. Hlavními účastníky mimořádné slavnosti jsou král a jeho družina mladých, svobodných mužů v odvedeneckém věku, kteří na bohatě opentlených koních v doprovodu krojovaného průvodu objíždějí celou vesnici a vyvolávají prastaré i vtipné verše na oslavu svého krále i jako žádost k jeho obdarování. Králem je 10 až 12letý chlapec (panic), jedoucí na bělouši, oblečený ve starodávném ženském kroji, tvář má zahalenou pentlemi a v ústech svírá bílou růži jako symbol nevinnosti, vznešenosti a mlčenlivosti. Celá obec oslavuje svého krále. Dnes jsou nositeli Jízdy králů na Slovácku již jen čtyři obce: Vlčnov, Hluk, Kunovice a Skoronice.

Nejvíce vyhlášená je jízda králů ve Vlčnově, která se koná nepřetržitě od počátku 19. století zpravidla poslední květnovou nedělí. Jednou za dva roky je pořádána jízda králů v Kunovicích, v Hluku je jízda králů součástí Dolňáckých slavností písní a tanců. Slavnosti trvají vždy od pátečního večera do neděle.

## Co si určitě nenechte ujít

Festival masopustních tradic Fašank ve Strání, Kosecké písně v Buchlovicích, mezinárodní dětský folklorní festival Kunovské léto, Kopaničářské slavnosti ve Starém Hrozenkově, Festival česneku v Buchlovicích, Slavnosti bratrství Čechů a Slováků na Velké Javořině, festival Uherskobrodsko v písní a tanci, Letní filmovou školu a Slovácké slavnosti vína a otevřených památek v Uherském Hradišti. Je toho hodně a je z čeho vybírat!





## Slovácko je kraj vinařské turistiky zaslíbený

Vinařské vesnice a sklepní uličky jsou pestrými ukázkami lidového stavitelství, muzea a expozice dokumentující historii vinařství na Slovácku nabízí ochutnávky vín i ukázky historického nářadí, nádob a pracovních krojů vinařů. Chutová pestrost a rozmanitost vůní slováckých vín pramení z rozličných půdních a teplotních podmínek, a tak zde najdete vína dosahující jak vysoké cukernatosti, tak i plná vína s osvěžující kyselinkou. Slovácko je kolébkou desítek nových odrůd – invence, pěstování a trpělivost zdejších šlechtitelů stály u zrodu jedinečných domácích kříženců, které obohatily sklepy vinařů na celé Moravě. Je to například Muškát moravský a Vítra z Polešovic nebo Blatnický Roháč z Blatnice pod Svatým Antonínkem.

Na Slovácku najdete **nejcennější soubory sklepních staveb** na Moravě. Ze severních oblastí Slovácka jmenujeme alespoň vinné budy ve Vlčnově a Veletinách na Uherskobrodsku, které jsou památkově chráněnými soubory lidové architektury a které jinde v České republice nenajdete. Svými vinohrady a měšťanskými sklepy jsou od nepaměti známé i Mařatice v Uherském Hradišti. Nejstarší letopočty na těchto sklepech označují léta 1704–1739, mnohé z nich jsou však ještě starší. Jejich zvláštností byly nadstavby, určené pro nedělní a letní pobyt rodin. Jedinečná je lokalita řadové zástavby vinných sklepů v Kudlovicích, které patří k nejseverněji položeným vinařským obcím.



**Vinařské tradice**, košty vína a otevřené sklepy nejsou nikde na Moravě živější než na Slovácku. Barevnost krojů, cimbálová muzika, zpěv a tanec doprovází slavnosti i vinobraní. Písničky o víně, smutné i veselé, znějí při hodech a bujarý slovácký temperament vybuchuje na velkých folklorních a vinařských slavnostech. Je jich mnoho, ale určitě si nenechte ujít **Slovácké slavnosti vína a otevřených památek na začátku září nebo 11. listopadu Žehnaní svatomartinského vína v Uherském Hradišti**.

**Moravské vinařské stezky** jsou souborem cykloturistických tras pokrývajících celou jihovýchodní Moravu. Všechny okruhy jsou propojené páteří Moravskou vinnou stezkou, která spojuje slováckou metropolí Uherské Hradiště se starobylým Znojmem. Návštěvníkům se tak nabízí možnost výběru z jednodenních i vícedenních výletů za poznáním folkloru, vína a památek na trasách s úhrnnou délkou 1 200 km. Na všech stezkách provází cyklisty stylizované sklepní žudro v barvě příslušné stezky, téměř v každé obci pak informační panel. Nejlepší vinaři jsou nositeli certifikace pro vinařskou turistiku, která zaručuje jejich zákazníkům prvotřídní služby.



Podporu vinařských tradic a slavností i rozvoji šetrné turistiky a místního podnikání zajišťuje řada oblíbených akcí na vinařských stezkách. Cyklojízdy „Na kole vinohrady Uherskohradištska“ při příležitosti otevření a zavírání sezony na stezkách se účastní stovky cyklistů z celé republiky i zahraničí.



Pokud se vydáte na Slovácko – ať již za přírodou, památkami, vínem nebo folklorem, uvědomte si, že také cestujete ke kořenům slovanské civilizace a že se vydáváte do míst, odkud se do celého slovanského světa šířila vzdělanost, moudrost a poznání.

Při návštěvě Slovácka i celého regionu Východní Moravy to budete vnímat na každém kroku.

Slovácko je spjato s bohatou minulostí. Jedna z nejvýznamnějších etap historie spadá do doby Velkomoravské říše. Je spojena s příchodem slovanských věrozvěstů sv. Cyrila (Konstantina) a Metoděje na Moravu v roce 863 n. l. Velkomoravská říše v té době byla jedním z nejmocnějších států Evropy. Dnes můžete na řadě míst nahlédnout do minulosti Velké Moravy ať již ve formě archeologických vykopávek, jedinečných replik nebo zajímavých expozic.

## Velehrad (B2)

Nejvýznamnější duchovní a poutní místo na Slovácku, ale patrně i v celé České republice. Na základě archeologických nálezů lze soudit, že sídlo velkomoravského Veligradu (velký hrad) bylo pravděpodobně na území dnešního Starého Města a Uherského Hradiště. Počátky současného Velehradu sahají až na začátek 13. století,

kdy zde vznikl první cisterciácký klášter na Moravě. Dnešní barokní podoba komplexu kláštera a baziliky Nanebevzetí Panny Marie a sv. Cyrila a Metoděje je výsledkem rozsáhlé přestavby z 18. století. Velehrad byl prvním poutním místem, které papež Jan Pavel II. po pádu železné opony v Československu roce 1990 navštívil. Velehrad je každoročně 5. července cílem Národní pouti, která se koná u příležitosti svátku svatých Cyrila a Metoděje a je místem, kam po celý rok směřují poutníci po Cyrilometodějských stezkách z celé Moravy.

*Další informace viz strana 28.*



## Modrá – Archeoskanzen, kostelík sv. Jana (B2)

Dávnou minulost velkomoravského sídliště můžete poznat v Archeoskanzenu, který názorně představuje život středního Pomoraví v 9. století. V těsném sousedství najdete základy kostela sv. Jana z přelomu 8. a 9. století. Dnes zde stojí rekonstrukce původní stavby a slouží jako chrám porozumění a symbolický památník Velkomoravské říše.

*Další informace viz strana 26.*

## Staré Město – Památník Velké Moravy (C2)

Byl vybudovaný nad základy první objevené kamenné velkomoravské stavby na našem území – kostela „Na Valách“. Od roku 1969 je národní kulturní památkou. V roce 2009 byla dokončena jeho generální rekonstrukce a nainstalována moderní multimediální expozice.

*Další informace viz strana 24.*



## Uherské Hradiště – Výšina sv. Metoděje (C2)

Národní kulturní památka je volně přístupnou archeologickou lokalitou s pozůstatky neopevněného dvorce církevně-mocenského charakteru. Křesťanští misionáři zde už na přelomu 8. a 9. století vybudovali jeden z prvních zděných kostelů na sever od Dunaje.

*Další informace viz strana 17.*



## Osvětmaný – Hradisko sv. Klimenta (A2)

Hradisko z první poloviny 9. století bylo vybudováno na jednom ze zalesněných kopců a dnes je opředeno mnoha pověstmi, z nichž nejznámější je spjata s cyrilometodějskou tradicí.

*Další informace viz strana 32.*





## Uherské Hradiště



Královské město Uherské Hradiště (C2) je ideálním východiskem za poznáváním památek Slovácka, na Bařův kanál, ale i za vínem a zábavou. V historickém jádru města, které je městskou památkovou zónou, se dochovala řada památek. Město je výjimečné mimo jiné tím, že od svého založení má dvě rovnocenná náměstí. Mezi nimi stojí budova historické radnice s viditelně vychýlenou věží. Dnešnímu Masarykovu náměstí vévodí komplex jezuitských budov, který tvoří někdejší **jezuitská kolej**, **kostel sv. Františka Xaverského** a budova někdejšího gymnázia zvaná **Reduta**. Celý komplex byl postaven v letech 1654–1729 v barokním slohu. Na výzdobě kostela se podílela řada významných umělců – malíři Jan Jiří Heintsch, Ignac Raab a sochař Ondřej Schweigl. Na Mariánském náměstí stojí barokní kašna, barokní morový sloup a sloup se sochou sv. Floriána.

Zajímavá je kaple sv. Šebestínána na Palackého náměstí, či areál Rochus s kaplí sv. Rocha v místní části Mařatice. Poblíž kaple je vybudováno Muzeum v přírodě (viz strana 20). V Uherském Hradišti byla i početná židovská komunita, dokládá to místní synagoga. **Synagoga** nyní slouží jako Knihovna Bedřicha Beneše Buchlovana.

### Slovácké centrum kultury a tradic

V areálu jezuitské koleje ze 17. století na Masarykově nám. najdete mj. stálou expozici dějin města s názvem Uherské Hradiště – město královské a Galerii Joži Uprky s unikátní sbírkou obrazů Nadace Moravské Slovácko.

**i** **MIC Uherské Hradiště**, Masarykovo náměstí 21, 686 01 Uherské Hradiště, tel.: 572 525 525, [www.uherske-hradiste.cz](http://www.uherske-hradiste.cz), [www.slovacko.cz](http://www.slovacko.cz)



### Slovácké muzeum

Muzeum, které spravuje řadu památkových objektů, sídlí ve Smetanových sadech. Přímou zde nabízí stálou národopisnou expozici Slovácko, která seznamuje se způsobem života a prací na Slovácku, s jeho slavnostním i pracovním oděvem, pracovními nástroji, způsobem bydlení i s obyčejovým rokem v regionu – fašankem, velikonočními zvyky, jízdou králů, dožinkami, vinobraním a hody. V dalších sálech mohou návštěvníci zhlédnout krátkodobější historické, národopisné, archeologické i vlastivědné výstavy.

[www.slovackemuzeum.cz](http://www.slovackemuzeum.cz)

### Archeologická lokalita Výšina sv. Metoděje

Národní kulturní památka

Na nevysokém návrší, na Výšině sv. Metoděje (lidově zvaném Derfle), se nacházejí odkryté základy velkomoravského církevního areálu z období Velkomoravské říše, z let 800–870. Křesťanští misionáři zde už na přelomu 8. a 9. století vybudovali jeden z prvních zděných kostelů na sever od Dunaje. Stavbu tvořil kostel na půdorysu kříže s obdélnou předsíní a výklenkem, hrobní komorou, kaplí a kruhovou křtitelnicí. V sousedství kostela stávalo 15 srubových staveb se studnou, dílnami a roubený halový palác. Bylo zde také objeveno rozsáhlé pohřebiště. Vně i uvnitř církevních staveb archeologové odkryli 87 hrobů, nezřídka uložených v rakvích s bohatými milodary. Komplex zaujímal dominantní a zdaleka viditelnou polohu a díky nálezům se lokalita často klade do souvislosti s působistěm představitelů byzantské misie. Lokalita je volně přístupná.

[www.slovackemuzeum.cz](http://www.slovackemuzeum.cz)





### Galerie Slovackého muzea

Je situována v Otakarově ulici a budova je součástí bývalých městských hradeb postavena mezi lety 1721–1723 jako císařská vojenská zbrojnice na místě původní Červené věže. Ta sloužila jako skladiště střelného prachu a v roce 1695 vybuchla. Po zrušení hradištské pevnosti za Josefa II. sloužila budova různým účelům, v roce 1962 byla v rekonstruovaném objektu otevřena galerie výtvarných umění. [www.slovackemuzeum.cz](http://www.slovackemuzeum.cz)



### Lékárna U Zlaté koruny

Lékárna U Zlaté koruny s pseudorenesančním fasádou z roku 1884 a barokním interiérem slouží svému účelu již od poloviny 18. století. Hodnotné barokní nástropní fresky v interiéru lékárny zpodobňují antické lékárny a lékárníky jsou dílem Josefa Ignáce Sadlera z poloviny 18. století.



### Budova hotelu Slunce

Budova hotelu Slunce je jedinou renesanční stavbou ve městě. Postavena byla v roce 1578 a od roku 1637 náležela velehradskému klášteru, který v něm v roce 1722 zřídil skladiště soli. Dnes zachováno pouze renesanční jádro uvnitř domu a budova slouží jako hotel a pasáž.

### Přístaviště Uherské Hradiště na řece Moravě

Je situováno na levém břehu řeky Moravy mezi lávkou pro pěší a silničním mostem, poblíž centra města Uherské Hradiště. Během sezony pravidelně plavby.

### Aquapark

V aquaparku s jedním z nejdelších toboganů v ČR najdete také zónu pro kondiční plavání, řadu atrakcí a wellness zónu. V letní sezoně je otevřeno i venkovní koupaliště. [www.aquapark-uh.cz](http://www.aquapark-uh.cz)



### V Uherském Hradišti to žije po celý rok

Uherské Hradiště žije po celý rok kulturou a řadou dalších zajímavých akcí. Je to např. Letní filmová škola v průběhu letních prázdnin, milovníci vína si na náměstí přituknou v září, když se konají velkolepé Slovacké slavnosti vína a otevřených památek nebo v listopadu při Žehnutí svatomartinského vína. Cyklisté otvírají a zavírají cyklostezky akcemi Na kole vinohrady Uherskohradištska a návštěvníci rádi sáhnou po suveníru s označením Tradiční výrobek Slovacka. Ve městě to žije i na náměstích, v parcích, v kavárnách a dokonce i na lodích plujících po řece Moravě.

### Měšťanské vinné sklepy Mařatice

Mařatické vinohrady byly již od doby první republiky považovány za jednu z nejkrásnějších ukávek slovacké sklepni architektury. O pěstování vinné révy na Hradištsku se zasloužili již od 13. století velehradští mniši – cisterciáci. Majitelé vinohradů v katastru Mařatic byli především uherskohradištské měšťané, kteří si zde od barokního období budovali nejen vinné sklepy, ale i letní obydlí nad nimi. Na místním víně si zde pochutnávali významní umělci jako např. Mikoláš Aleš, Antonín Slavíček, Alois Jirásek i bratři Uprkovi. Stěny domu č. 367 Joža Uprka dokonce malbami vyzdobil. V barokním vinném sklepě U Lisu můžete obdivovat zachovalý vřetený lis na hrozny. [www.uherske-hradiste.cz](http://www.uherske-hradiste.cz)



### Slovacké slavnosti vína a otevřených památek

Nezapomenutelný zážitek nabízejí v září Slovacké slavnosti vína a otevřených památek v Uherském Hradišti. Dvoudenní akce je spojena s průvodem a vystoupením až 7000 krojovaných účastníků, ochutnávkou výborných vín, regionálních specialit, jarmarkem. Zdarma si můžete prohlédnout i běžně nepřístupné historické památky. [www.slavnostivinauh.cz](http://www.slavnostivinauh.cz)





## Tipy na výlety Uherské Hradiště a okolí

### Městský turistický okruh Uherské Hradiště

Uherské Hradiště a jeho okolí nabízí množství zajímavostí, které stojí za vidění. Bohatou historií a pamětihodností města a okolní přírodu je možné poznat i prostřednictvím Městského turistického okruhu Uherské Hradiště (MTO). MTO je značen bílo-červenou značkou složenou ze dvou trojúhelníků, kterou používá Klub českých turistů pro místní značení. V případě odbočení je značka doplněna šipkou. Délka trasy: velký okruh 12 km, malý okruh 7,5 km, mini okruh. Podrobnější info získáte v MIC.

### Evropsky významná lokalita Rochus, Park Rochus

Cenná lokalita soustavy Natura 2000 s poutní kaplí sv. Rocha se nachází nad městem Uherské Hradiště na rozhraní katastrů Jarošova a Mařatic. Na bývalém vojenském cvičišti vznikl přírodně-kulturní areál Park Rochus o velikosti necelých 60 ha. Oblast je významná výskytem nočního motýla bourorce trnkového a spousty dalších chráněných a vzácných druhů živočichů a rostlin. Přírodním areálem prochází i delší trasa Městského turistického okruhu. Postupně zde vzniká komplementovaná parková krajina s naučnými stezkami a muzeem v přírodě, jehož těžištěm jsou mj. ukázky sadářství, vinohradnictví i jiných řemesel, ale také zachování lidových tradic a zvyků. [www.parkrochus.cz](http://www.parkrochus.cz)



### Rozhledna Rovnina (C2)

Rozhledna na 49,5 metru vysokém stožáru vysílá na vrchu Rovnina nad místní částí Mařatic nabízí výhled do údolí řeky Moravy, na masiv Chřibů, Bílých Karpat, Hostýnských vrchů a Vizovické vrchy. Vyhledka je ve výšce 24 m, zdoláte 125 stupňů točitého vřetenového schodiště. K rozhledně se dostanete po zelené značce ze středu města nebo začnete ve Vinohradské ulici prohlídkou mařatických sklepů a procházkou kolem nich vystoupáte ke křižovatce, kde na zelenou značku narazíte. Odtud je to k rozhledně 2 km. Je přístupná od dubna do října.



### Kunovský les

Lesopark je oblíbenou relaxační zónou s běžeckou a cyklistickou stezkou, dětským i discgolfovým hřištěm a veřejným ohništěm. **Naučná stezka Kunovský les**, délka 5 km, 10 zastavení. Výuková přírodovědná naučná stezka představuje společenstvo lužního lesa nivy řeky Moravy s typickými druhy rostlin a živočichů jednotlivých biotopů. Na každém stanovišti jsou uvedeny i náměty na terénní výukové aktivity. Naučná stezka je nenáročná a je určena pro pěší, cyklisty i hendikepované osoby.

### Na kole podél Bařova kanálu do Spytihněvi, po vodě zpět do Uherského Hradiště



Jeden z oblíbených výletů na kole vede po cyklostezce podél Bařova kanálu do přístavu ve Spytihněvi. Zde se můžete občerstvit, nalodit i s kolem na palubu a vydat se na příjemnou plavbu zpět do Uherského Hradiště. Podrobnosti o plavbě i možnosti zapůjčení kola získáte v informačním centru v Uherském Hradišti.

### Topolná (C1) – zemědělské usedlosti

Obec, 11 km od Uherského Hradiště, se dvěma památkovými domky, které jsou typickou ukázkou selských usedlostí z počátku 19. století. Najdete zde expozice lidového bydlení a několik drobných hospodářských staveb, např. sušárnu ovoce, udirnu, kovárnu. Usedlosti jsou přístupné po předchozí dohodě. [www.slovackemuzeum.cz](http://www.slovackemuzeum.cz)



### Bilovice (D2)

První zmínky o obci Bilovice pocházejí z 11. století. Dominantou obce, v níž kdysi pobýval slavný malíř Josef Mánes, je kostel sv. Jana Křtitele. Zdejší empírový zámek využívá obecní úřad, přístupný je zámecký park s dětským hřištěm. Bilovicemi prochází několik cyklotras směřujících na Prakšickou vrchovinu či do údolí Moravy. V obci kdysi pobýval slavný malíř Josef Mánes. [www.bilovice.cz](http://www.bilovice.cz)

## Tipy na cyklovýlety Uherské Hradiště a okolí



Uherské Hradiště je oblíbeným městem cyklistiky. Cyklostezky napříč městem, stejně tak jako v okolí do všech stran lákají každoročně desetitisíce návštěvníků. Je z čeho vybírat!

### Uherskohradištská vinařská stezka

**50 km, rovinatá, nenáročná trasa**

*Uherské Hradiště - Staré Město - Kostelany nad Moravou (nýtovaný portálový most přes Moravu), Ostrožská Nová Ves (lázně, přírodní koupaliště), Ostrožská Lhota (lidový domek Háječek) - Hluk (tvrz, lidová architektura) - Dolní Němčí - Vlčnov (vinné budy, lidová architektura, Muzeum lidových pálenic) - Veletiny - Podolí - Popovice (Potomákovovo muzeum krojů, Amfík Bukovina) - Uherské Hradiště-Sady - Uherské Hradiště-Mařatice (vinné sklepy)*

Trasa vedená po klidných silnicích a cyklostezkách v krajině sadů a vinohradů je jako stvořená pro celodenní výlet. Z Uherského Hradiště se vydáte přes Staré Město na jih po bezpečné cyklostezce v blízkosti řeky Moravy. V Kostelanech nad Moravou přejdete nýtovaný most a vydáte se do Ostrožské Nové Vsi s léčivými prameny a přírodním koupalištěm. Pokračujete přes Hluk a Dolní Němčí do Vlčnova krajem bohaté historie a svěbytného folkloru. Přes Popovice, Věsky a Sady se trasa vrací do Uherského Hradiště.

### Mezi vinohrady do Polešovic a Buchlovic

**33 km, středně náročná okružní trasa**

*Uherské Hradiště -Kunovický les - Kostelany nad Moravou (nýtovaný portálový most) - Nedakonice - Polešovice (vinařství, rozhledna Floriánka) - Tučapy - Boršice - Lázně Leopoldov - Buchlovice (zámek, zámecký park, muzeum) - Zlechov - Staré Město (KOVOZOO, Památník Velké Moravy)*

Okružní trasa vyjíždí z Uherského Hradiště přes Kunovický les do Kostelany nad Moravou. Zde poznáte nýtovaný portálový most přes Moravu, který je technickou památkou. Trasa pokračuje do Nedakoníc. Husitskou minulost obce připomíná sloup na návsi.



Do Polešovic s nepřehlédnutelným kostelem sv. Petra a Pavla budete přijíždět mezi vinohrady. Nad obcí stojí rozhledna Floriánka. Cesta do Boršic nabízí krásné výhledy, lázeňské místo Leopoldov (Smraďavka) možnost koupání. V Buchlovicích čeká v zámeckém parku jeden z nejkrásnějších barokních zámků na Moravě. Na okraji Starého Města nevynechejte návštěvu unikátní KOVOZOO se zvířaty vyrobenými z kovového odpadu. Památník Velké Moravy seznámí s významným obdobím našich dějin.



### Muzea a památky Uherskohradištska

**23 km, lehká trasa**

*Uherské Hradiště - Staré Město (Památník Velké Moravy, přístaviště Baťova kanálu, kovo-zoo) - areál SKANZEN Modrá (Archeoskanzen, Živá vody, výběh praturů, Centrum slováckých tradic, kostel sv. Jana Křtitele, rozhledna) - Velehrad (bazilika, lapidárium) - Tupesy (Muzeum tupeské keramiky) - Břestek (památky lidové architektury, sekvojovec obrovský - památný strom, balonové centrum) - Buchlovice (zámek, park, muzeum) - Zlechov - Staré Město - Uherské Hradiště*

Trasa po muzeích a památkách vás provede jihovýchodním okrajem Chřibů, kde se nachází řada turistických zajímavostí. Okruh začíná v Uherském Hradišti a směřuje do Starého Města, jednoho z hlavních středisek bývalé Velkomoravské říše.

Za návštěvu stojí nově zrekonstruovaný Památník Velké Moravy, postavený přímo nad základy nejstarší velkomoravské stavby objevené na našem území. Další zastávkou je obec Modrá, kde si nenechte ujít návštěvu expozice Živá voda s podvodním tunelem či Archeoskanzen, který představuje podobu slovanského opevněného sídliště z doby Velké Moravy. Odtud cesta pokračuje na Velehrad, kde si můžete prohlédnout poutní místo, kterému dominuje bazilika Nanebevzetí Panny Marie a sv. Cyrila a Metoděje. Zajímavé je podzemí baziliky včetně lapidária. V Tupesích je historie místní keramiky zachycena v muzeu s dobovým vybavením keramické dílny. Přes Břestek, kde roste obří strom sekvojovec, dorazíte do Buchlovic, kde vás čeká Muzeum Podhradí a především zámek s překrásným parkem a výstavou fuchsii. Přes Zlechov se pak vrátíte zpět do Uherského Hradiště.

**Další cyklotrasy hledejte na [www.vmnakole.cz](http://www.vmnakole.cz)**



## Staré Město



Území dnešního Starého Města (C2) bylo osídleno již od pravěku. V 8. a 9. století zde vzniklo jedno z center Velké Moravy, které dnes patří k nejvýznamnějším archeologickým lokalitám České republiky. Turisticky velmi atraktivní je areál KOVOZOO, kde jsou zvířata vyrobená z kovového odpadu. Významný je Památník Velké Moravy. V jeho sousedství stojí kostel sv. Ducha s vyhlídkovou věží. Bohatou historií města dokládají národní kulturní památky Na Špitálkách a farní kostel sv. Michaela, o němž se písemné zprávy objevují až ve 12. století, ale dle archeologických nálezů se usuzuje, že stavba dokládá počátky křesťanství na Velké Moravě. Takto je tento kostel jediným místem v České republice, kde se liturgie slaví nejméně 1 100 let. V sousedství kostela stojí hřbitovní kaple sv. Jana Křtitele, která byla původně pozdně románskou kostnicí z poloviny 13. století.

**i IC Staré Město**, náměstí Velké Moravy 2190, 686 03 Staré Město  
tel.: +420 739 944 599, [www.eventcentrum.cz](http://www.eventcentrum.cz)

### „Na Valách“, národní kulturní památka

Památník Velkomoravské říše v poloze Na Valách byl vybudován nad základy hřbitovního kostelíka z 9. století n. l. Církevní stavbu obklopovalo rozsáhlé pohřebiště. Některé z hrobů jsou v památníku zachovány in situ. Expozice je zaměřena především na velkomoravskou aglomeraci v okolí Starého Města a Uherského Hradiště. Nabízená multimediální expozice



využívá dvou desítek figurín v životní velikosti k modelaci výjevů ze života a způsobu práce na velkomoravském hradisku. Prohlédnete si repliky dobových oděvů, obuvi, vzácných šperků, ale i originály pracovních nástrojů a dalších nálezů. Otevřeno celoročně.

[www.slovackemuzeum.cz](http://www.slovackemuzeum.cz)

### Národní kulturní památka „Na Špitálkách“

Národní kulturní památka Lokalita „Špitálky“ tvoří celou jihozápadní část Starého Města. Základy velkomoravského kostela o délce 18,5 m a šířce přibližně 8 m. Zanikl bezprostředně po pádu Velké Moravy. Lokalita je volně přístupná.



**Kostel Svatého Ducha** Kostel se nachází na náměstí Velké Moravy a jedna z věží slouží jako vyhlídkové místo. Přístup z turistického informačního centra.



### Maják na kraji města a originální KOVOZOO

Novodobou dominantou města je 26 m vysoký maják sloužící jako rozhledna. Po vystoupení 96 schodů se vám nabídne nádherný pohled na Staré Město, Uherské Hradiště a okolní krajinu s hradem Buchlovem. Nejen děti potěší dvacet metrů dlouhá pirátská Loď Naděje a v Evropě ojedinělá zoo se zvířaty vyrobenými z kovového odpadu.

### Bařův kanál – přístav Staré Město a cyklostezka podél

Přístav se nachází na levém břehu Bařova kanálu u silničního mostu přes silnici I/55. Najdete zde restauraci, sociální zázemí pro posádky lodí a půjčovnu lodí a hausbótů. Poloha přístavu je vhodnou základnou pro cyklistické výlety do blízkého i vzdáleného okolí. Je možno si zvolit od městského okruhu, přes nenáročnou vyjížďku rovinatým terénem dolní nivy řeky Moravy, až po trasy podhůřím Chřibů. Z přístavu Staré Město na obě strany Bařova kanálu vede cyklostezka, a to jak do Kostelana nad Moravou – směr Strážnice, tak směrem na Otrokovice, Kroměříž.



### Koupaliště Širůch

25 m bazén, dětské brouzdaliště, travnaté odpočinkové plochy a hřiště na plážový volejbal a stolní tenis.

## Modrá a okolí



Obec Modrá (B2) najdete pouhý 1 km od Velehradu. Na okraji obce se nachází významná archeologická lokalita Na Dile, národní kulturní památka se základy velkomoravského kostela z 9. století.



### Kostel sv. Jana

Je replikou původní stavby v obrysech základů kostela z přelomu 8. a 9. století. Šlo zřejmě o nejstarší křesťanskou kamennou stavbu na území ČR. Dnešní replika kostela slouží jako chrám porozumění a symbolický památník Velkomoravské říše.

### Archeoskanzen

Jde o největší raně středověký archeologický skanzen v ČR, který představuje podobu slovanského opevněného sídliště z doby Velké Moravy. Je postavený na historických základech původního velkomoravského osídlení. Ve skanzenu se koná řada programů, naučných představení a dobových slavností, například Slavnost letního slunovratu, Dny medu a medoviny či historické festivaly. [www.archeoskanzen.cz](http://www.archeoskanzen.cz)



### Živá voda

V těsném sousedství archeoskanzenu v areálu Živá voda můžete pozorovat ekosystém řeky Moravy. V unikátním podvodním proskleném tunelu budete obdivovat ryby, o kterých jste dosud jen slyšeli. V letních měsících je možné se koupat ekologickém jezeře s brouzdalištěm. Na Živou vodu navazuje výběh se stádečkem praturů - divokými předky dnešního skotu. Zajímavé je sousední terarium s exotickými plazy. [www.skanzenmodra.cz](http://www.skanzenmodra.cz)

kem praturů - divokými předky dnešního skotu. Zajímavé je sousední terarium s exotickými plazy. [www.skanzenmodra.cz](http://www.skanzenmodra.cz)

### Rozhledna Židoviny

Nedaleko Modré (cca 1 km), ve směru na Bunč, se nachází 8 metrů vysoká dřevěná rozhledna. Z její výšky uvidíte nejen vinohrady nad Modrou, část Chřibů, ale také Dolnomoravský úval a Bílé Karpaty.



### Naučná stezka fauna a flóra Chřibů,

**5 zastavení, 6 km**

Naučná stezka vhodná pro pěší i cykloturisty vychází od Archeoskanzenu v Modré (archeologická lokalita Na Dile). Na jednosměrné trase dlouhé 6 km vystoupíte na rozhledu Židoviny, seznámíte se s přírodními poměry v pohorí Chřiby, společenstvy lesů, sadů, luk, mokřadů a rybníků (možnost rybolovu). Zajímavostí je kámen zvaný Králův stůl opředený řadou pověstí. Mj. zde měl na počátku 13. století odpočívat král Přemysl Otakar I.



### Jalubí (C2) – větrný mlýn

V roce 2008 zde byla postavena replika větrného mlýna z počátku 19. století, který byl v roce 1938 rozebrán na stavební kámen.

[www.jalubi.eu](http://www.jalubi.eu)

### Kudlovice (C1) – vinařský žleb

V nejseverněji položených vinicích na Moravě v trati Paňháj u Kudlovic se pěstovalo víno již roku 1657. Zhruba 300 metrů severovýchodně od obecního úřadu, v Hubáčkově ulici, kterou symbolizují boží muka s patronem vinařů sv. Urbanem, najdete 17 vinných sklepů.

[www.kudlovice.cz](http://www.kudlovice.cz)



## Velehrad a okolí



**Velehrad (B2)** – nejvýznamnější poutní místo České republiky

### Bazilika Nanebevzetí Panny Marie a svatých Cyrila a Metoděje, národní kulturní památka

Zdejší okolí je pradávným srdcem Velkomoravské říše, odkud sv. Cyril a Metoděj zahájili apoštolskou misií mezi Slovy. Od pradávna sem po celý rok směřují poutníci. Dominantou je především klenot moravského baroka, komplex kláštera s bazilikou. Počátky současného Velehradu sahají až na začátek 13. století, kdy zde vznikl první cisterciácký klášter na Moravě. Dnešní barokní podoba komplexu kláštera a baziliky je výsledkem rozsáhlé přestavby trvajících z různých důvodů (požáry, plenění, střídání majitelů) více než pět století a dokončené až ve 2. polovině 18. století. Bazilika patří k největším v České republice a chloubou je bohatě zdobený interiér, barokní chórové lavice a varhany z 18. století. Nenechte si ujít také lapidárium a podzemí baziliky, kde základy původního pozdně románského kláštera doplňuje expozice nálezů archeologických vykopávek. V roce 1985 věnoval papež Jan Pavel II. velehradské bazilice „Zlatou růži“ jako vyjádření mimořádné papežské přízně. Zlatou růží vlastní kromě Velehradu jen dalších několik chrámů ve světě. V průběhu roku se zde konají církevní poutě, shromáždění a oslavy. K nejznámějším patří červencová oslava svátku sv. Cyrila a Metoděje s poutní mší svatou a Koncertem lidí dobré vůle.

**IC Velehrad**, U Lípy 302, 687 06 Velehrad  
tel.: +420 571 110 538, [www.velehradinfo.cz](http://www.velehradinfo.cz)

**TIC Velehrad**, Salašská 328, tel.: 723 984 080, [www.velehrad.cz](http://www.velehrad.cz)

Velehrad je také vinařskou obcí s dlouholetou tradicí. Mezinárodní výstava a soutěž mešních a košer vín, Cisterciácká pečef, se zde koná na podzim. Jedním z důvodů, proč se pořádá, je fakt, že to byli právě cisterciáci, kteří začali na Velehradě pěstovat vinnou révu.



### Cyrlometodějské stezky

Velehrad je místem, kam po celý rok směřují poutníci po Cyrlometodějských stezkách z celé Moravy. Cyrlometodějské stezky jsou novým pojmem nad již dosud zbudovanými i připravovanými poutními trasami směřujícími na poutní místo Velehrad. Jednotlivé úseky např. Svatý Hostýn – nebo Skalka nad Váhom – Velehrad se tak stávají etapami Cyrlometodějských poutních stezek.

### Poutní cesta růžence, délka 4 km, pro pěší i cyklisty

Poutní cesta spojuje Staré Město s Velehradem. Myšlenka na její vybudování vznikla jako odezva návštěvy papeže Jana Pavla II. na Velehradě v roce 1990 a vede částečně po trase původní cesty, zrušené v době totality. Ve svém průběhu je rytmizována celkem dvaceti kamennými zastaveními růžencové modlitby.

[www.maticevelehradska.cz](http://www.maticevelehradska.cz)



### Salaš (D1)

Obec Salaš se nachází 5 km od Velehradu, vede sem cyklostezka. Na svahu nad obcí stojí zajímavá rozhledna, její tvar připomíná dvě do sebe zaklesnuté číslice 7. Salaš je výchozím místem pro výlety do Chřibů - na Buchlov, Brdo či Bunč. V pohorí jsou roztroušeny prameny se studánkami, k řadě z nich se váží různé pověsti. Jedna z nich praví, že vodu ze Zlacké studánky v Salaši používali sv. Cyril a Metoděj ke křtům. [www.salasuh.cz](http://www.salasuh.cz)

### Tupesy (B2) – Muzeum tupeské keramiky

Obec Tupesy mimo vína proslavila také keramika s charakteristickým dekorem tupeské růže. Nenechte si ujít návštěvu muzea v nejstarším domku (č. p. 118) z roku 1837. Uvidíte, jak bydlel lidový hrnčíř, seznámíte se s historií i současností tradiční majolikové keramiky, která se ve zdejší dílně dodnes vyrábí, a můžete si výrobu také sami vyzkoušet. Třetí říjnovou nedělí se konají v obci Císařské hody. [www.muzeumkeramiky.cz](http://www.muzeumkeramiky.cz)



### Zlechov (B2)

Obec Zlechov ležící na trasách vinařských stezek. Zajímavostí je smírčí kříž či památný strom - lípa na rozcestí. Možnost občerstvení i degustace vína.

## Buchlovce



Buchlovce (B2) nejsou známe pouze nedalekým hradem a místním zámekem s překrásnou zámeckou zahradou, ale také vinařskou tradicí. První písemná zmínka o zdejších vinicích pochází z roku 1514. S historií Buchlovic a dalších obcí v okolí seznamuje Muzeum Podhradí. Mezi významné archeologické lokality oblasti patří halštatské opevnění Holý kopec. V obci v průběhu roku probíhá řada akcí. Např. **Kosecké písně**, kdy se na loukách zámeckého parku koná setkání mužských a ženských souborů a muzik, kosení luk i soutěž o nejlepšího sekáče nebo vyhlášený **Festival Česneku** zahrnující odborný program, recesi, gastronomii, folklor i zábavu.

**i IC Buchlovce**, náměstí Svobody 24, 687 08 Buchlovce  
tel./fax: +420 572 595 996, [www.tic.buchlovce.cz](http://www.tic.buchlovce.cz)



### Zámek Buchlovce

národní kulturní památka  
Patří k nejvýznamnějším barokním šlechtickým sídlům České republiky. Stavba zámku byla zahájena těsně před rokem 1700 bohatým a urozeným hrabětem Petřvaldským, který zámek zamýšlel jako galantní dar své manželce Anežce Eleonoře z italského rodu

Collona. Výsledkem několikrát přepracovaného architektonického konceptu je nejcistší příklad italské barokní vily ve středoevropském prostoru. Kolem zámku byla od začátku budována nádherná barokní zahrada, uchvacující svojí krásou. Dnes zde najdete také ojedinělou sbírku fuchsii zahrnující na 1200 odrůd, která patří k nejvýznamnějším v Evropě. V zámeckém parku se nachází záchranná stanice volně žijících živočichů i malý zoo koutek.

[www.zamek-buchlovce.cz](http://www.zamek-buchlovce.cz)



### Hrad Buchlov (A2)

národní kulturní památka  
Nikdy nedobytý majestátní hrad byl vybudován na jednom z nejvyšších vrcholů Chřibů. Patří k nejmohutnějším a nejstarším zachovalým panským sídlům. V 1. polovině 13. století jej nechal vystavět český král nejen k ochraně stezky, která vedla tímto územím až do Uher, ale také jako významné správní středisko. Z hradní věže se vám naskytne úchvatný pohled na chřibské lesy a malebnou krajinu v podhradí. Je zde přírodovědná a egyptologická sbírka, pokoj s mumii, pro skupiny dětí speciální okruh. Z hradu Buchlova pochází jeden ze základních kamenů použitých při stavbě Národního divadla. [www.hrad-buchlov.cz](http://www.hrad-buchlov.cz)

### Naučná stezka Okolo Buchlova

délka 3 km, 11 zastavení

Stezka začíná i končí u parkoviště pod hradem a nabízí nenáročnou pěší turistiku kolem hradu Buchlova a kaple sv. Barbory. Panely obsahují informace o ochraně přírody, dřevinách Chřibů a o místní historii. Najdete zde i sochy zvířete v životní velikosti typických pro tuto oblast.



### Kaple sv. Barbory na vrchu Modla

Trojvrší hradu Buchlova, Modly s kaplí sv. Barbory a Holého kopce patří k výrazným dominantám Slovácka. Ne nadarmo byly dva z těchto vrcholů osídleny již v pravěku. První písemná zmínka o Barborce, jak je kaple lidově nazývána, pochází z roku 1412. Pod stavbou křížového půdorysu s centrální osvětlovací kopulí byly vybudovány čtyři hrobky, v nichž

našli poslední odpočinek majitelé panství Petřvaldové a Berchtoldové. Za hlavním vstupem pod podlahou odpočívají mniši řádu sv. Františka. Mnozí z nich žili ve zdejší poustevně. Poslední poustevník Rudolf Šrom tu přebýval ještě před II. světovou válkou. U kaple se odedávna odbyvaly poutní bohoslužby. V současné době jsou to poutě na svátky Nejsvětější Trojice a Nanebevzetí Panny Marie.

[www.hrad-buchlov.cz](http://www.hrad-buchlov.cz)

### Lázně Leopoldov na Smradávce

Historie lázni byla dlouhá léta spjata se zámekem v Buchlovicích, ke kterému dříve patřily. Lázně byly založeny v první polovině 19. století a i dnes jsou vyhledávaným místem pro fyzickou a psychickou relaxaci. Ten, kdo má rád aktivní dovolenou, může využít tenisový kurt, koupání v nedaleké přehradě, rybolov, pěší turistiku i cykloturistiku.





## Okolí Buchlovic

### Osvětimany (A2)

Městys s vinařskou tradicí, ležící na úpatí Chřibů, je známý díky archeologické lokalitě – Hoře sv. Klimenta, jež pravděpodobně sloužila jako místo k rozjímání sv. Cyrila a Metoděje a jejich žákům. Na vrcholu hory je Hradisko sv. Klimenta, národní kulturní památka, kde se nacházejí základy kostela a dřevěná kaple. V obci je přírodní koupaliště a lyžařský svah.

[www.osvetimany.cz](http://www.osvetimany.cz), [www.slovackemuzeum.cz](http://www.slovackemuzeum.cz)



### Hrad Cimburk (A2)

Uprostřed lesů, asi 5 kilometrů od města Koryčany, se tyčí majestátní hrad Cimburk, jenž vznikl již ve 14. století. Poté, co jej jeho obyvatelé okolo roku 1720 opustili, chátral. Uvidíte zde zbytky třípatrového paláce s okrouhlou věží a baštami ze 16. století, ale také jedinečnou hradní kapli zazděnou za česko-uherských válek. V jedné z bašt je instalována expozice o historii a stavebním vývoji hradu. V průběhu sezony se můžete těšit na nejrůznější kulturní, hudební i divadelní představení.

[www.cimburk.eu](http://www.cimburk.eu)

### Břestek (B2)

Jedna z nejstarších obcí na jihovýchodní Moravě s vinařskou tradicí. Najdete zde zvonici z roku 1888 nebo domek č. p. 157 s historickým vinným sklepem z 19. století – památka lidové architektury. Asi 1,5 km od obce se nachází přírodní památka Břestecská skála a další zajímavostí je 300 let starý sekvojovec. V obci jsou možnosti ubytování a stravování i nejmmodernější centrum balonového létání v ČR.

[www.brestek.cz](http://www.brestek.cz)

### Boršice (B2)

Vinařská obec patřila velehradskému klásteru. K hlavním pamětihodnostem patří kostel sv. Václava ze 16. století a barokní budova fary. V rodném domě vojáka a letce z 2. světové války je zřízeno Muzeum Stanislava Mikuly. Ekofarma nabízí vyjíždky na koních. V Boršicích je vybudována Naučná stezka lovců mamutů. [www.borsice.cz](http://www.borsice.cz)



### Polešovice (B3)

Vinařská obec se sto hektary vinic láká k zastavení v některém z místních sklepů. Ve zdejší šlechtitelské stanici byly vyšlechtěny významné odrůdy vína, dnes přes 300 různých odrůd, možnost exkurze, degustace vín. Jedním z vrcholů vinařské sezony jsou srpnové Slavnosti vína v Polešovicích, kdy bojují o titul nejlepšího slováckého vína desítky vinařů. Dvacet metrů vysoká rozhledna Floriánka zdobí polešovický lesopark Skála. Kdo vyšlepe 80 schodů, dohlédne na Chřiby, Bílé Karpaty i celý Dolnomoravský úval. Název Floriánka je odvozen z názvu poslední odrůdy vinné révy vyšlechtěné v místní vinařské stanici.

[www.polesovice.cz](http://www.polesovice.cz)



### Stupava (A2)

Vyhledávaná rekreační oblast, cykloturistika, pěší turistika. Místo je oblíbené lyžaři. V kulturním domě je instalována expozice „Po stopách chřibských sklářů“, která odkazuje na tradice tohoto řemesla ve Stupavě a nedaleké Staré Hutí. [www.obec-stupava.cz](http://www.obec-stupava.cz)



### Vážany – rozhledna Doupě

Rozhled na vinice a na okolní kopce Chřibů nabízí ve výšce 8 m ochoz dřevěné rozhledny. [www.obecvazany.cz](http://www.obecvazany.cz)

## Tipy na výlety

### Buchlovice a okolí



### Přírodní park Chřiby

Evropsky významná lokalita, krajina plná kopců, skal, hlubokých údolí i hustých lesů s listnatými stromy. Ve střední části na nejvyšším bodu Chřibů – Brdo (587 m n. m.) se nachází stejnojmenná rozhledna. Krajina byla osidlována již v době Velkomoravské říše, o čemž svědčí poměrně velké množství archeologických lokalit a řada významných památek.

Rozsáhlé bukové porosty spolu s ojedinělými skalními útvary, studánkami a historickými stavbami vytváří neopakovatelné prostředí – jedinečné v rámci celé Evropy. Proto je Chřibům udělen statut Evropsky významné lokality. Obdivovat zde můžete dva přírodní parky a 12 zvláště chráněných území – 4 přírodní rezervace a 8 přírodních památek. Přírodní a historické zajímavosti mapují 4 naučné stezky. Přírodní a historické bohatství, které Chřiby nabízejí, láká návštěvníky v kterémkoliv ročním období. Není přehnané, že jsou Chřiby označovány jako ideální místo pro pohodovou dovolenou či výlet. Na poměrně malém prostoru se nachází velké množství zajímavostí. K mnohým z nich se téměř vždy vztahuje nějaká pověst či příběh.

### Velkomoravská poutní cesta

**systém cyklotras mikroregionu Buchlov, 59 km, náročná trasa**

Je navržena jako okruh z Uherského Hradiště, ale trasu je možné začít také ze Starého Města nebo Buchlovic.

*Uherské Hradiště – Staré Město – Velehrad – Buchlovice – Holý kopec – Stupava – Cimburk – Kozel – Vřesovice – Osvětimany – Na pile – Dlouhá řeka – Buchlovice – Smradávka – Sovín, 5151 – Buchlovice – Zlechov – Staré Město – Uherské Hradiště*



Velkomoravská poutní trasa je páteří cyklotrasou mikroregionu Buchlov. Trasa spojuje většinu obcí mikroregionu a umožňuje odbočení na nejvýznamnější turistické cíle jižní a střední části Chřibů.



Na trase můžete navštívit zajímavé památky: Památník Velké Moravy (postavený přímo nad archeologickými vykopávkami), Archeoskanzen v Modré, velehradskou baziliku Nanebevzetí Panny Marie a sv. Cyrila a Metoděje, zámek v Buchlovicích, zříceninu hradu Cimburka či historické lázně Leopoldov v Buchlovicích-Smradávce.

### Pěšky z Osvětiman na Horu sv. Klimenta (461 m n. m.) a Cimburk, délka 18 km

*Osvětimany – Koryčanská kaple – Hora sv. Klimenta – Kazatelna – studánka U Mísy – Cimburk – Osvětimany*

Z Osvětiman se vydáme po modré značce k barokní Koryčanské kapli z 19. století. Ta je důležitým orientačním bodem. Po zelené trase pokračujeme na Horu sv. Klimenta (461 m n. m.), která je vyhledávaným poutním místem a archeologickým nalezištěm. Pokračujeme stále po zelené k rozcestí pod Kazatelnou. Zde odbočíme po červené značce ke Kazatelně, výrazné skále s dvojitým křížem, z níž údajně kázal sv. Metoděj. Pokračujeme ke studánce U Mísy, která dříve sloužila jako zdroj vody pro nedaleký hrad Cimburk. Na mohutnou zříceninu Cimburka nás od studánky dovede zelená značka. Do Osvětiman sestoupíme od hradu přes křížovatku U Křížku po žluté značce.



## Kunovsko a Ostrožsko



### Kunovice (C3)

Nejvýznamnější památkou Kunovic je kostel sv. Petra a Pavla obklopený duchovním parkem, jehož dominantou je sousoší Ježíš Kristus a apoštolové. Rozsáhlý komplex budov v centru města, Panský dvůr, patří k významným objektům bývalého lichtenštejnského panství. Kunovice prosluly výrobou letadel. Za návštěvu stojí zdejší Letecké muzeum. Z bohatého života folklorních tradic je nutno připomenout Mezinárodní festival dětských souborů Kunovské léto a každý druhý rok se ve městě koná slavná Jízda králů, která je zapísána na seznam nemateriálního dědictví UNESCO. Přitahuje tisíce návštěvníků. Město je propojeno cyklostezkami jak s nedalekým Uherským Hradištěm, tak na druhou stranu s Ostrožskou Novou Vsí. Na procházku můžete využít Naučnou stezku Kunovským lesem, ve městě najdete i koupaliště a pro milovníky cykloturistiky se nabízí 53 km dlouhá Stezka Dolním Poolšavím.

**i IC Kunovice**, Na Rynku 886, 686 04 Kunovice  
tel./fax: +420 572 549 999, [www.mesto-kunovice.cz](http://www.mesto-kunovice.cz)

### Letecké muzeum

Letadla, která jinde nevidíte. Muzeum nabízí sbírku několika desítek dopravních, sportovních i vojenských letounů, které dokumentují historii letecké výroby v regionu a výzbroj čs. vojenského letectva v uplynulých letech. Možnost vyhlídkových letů.  
[www.muzeum-kunovice.cz](http://www.muzeum-kunovice.cz)



### Kostelany nad Moravou (B3)

Kostel sv. Floriána, přístav a unikátní portálový nýtovaný most přes řeku Moravu z roku 1912. Každý rok v zimě se na něm konají oslavy Betlémského světla. Obci prochází cyklostezka vedoucí podél řeky Moravy. [www.kostelany nad moravou.cz](http://www.kostelany nad moravou.cz)

### Popovice (C2) – Potomákově muzeum krojů

Muzeum představuje kompletní sbírku kunovických krojů. Návštěvu nutno dohodnout. V lesnaté části obce najdete Amfik Bukovina, areál nabízející prožití volného času aktivním i pasivním odpočinkem. V zimě je atraktivní pohyblivý betlém v místním kostele. [www.popovice.cz](http://www.popovice.cz)



### Ostrožská Nová Ves (C3)

V roce 1903 zde byly založeny sáňkové lázně, v nichž se léčí nemoci kožní a revmatické. Dnes je jimi Ostrožská Nová Ves proslavená. Ideální místo k odpočinku a letní rekreaci nabízí rozsáhlá jezera s průzračnou vodou. Vznikla též bou šterkopisku a říká se jim Slovácké moře. Golfistům je k dispozici 9jamkové golfové hřiště, jehož poloha a nadmořská výška umožňují jednu z nejdelsích golfových sezon v ČR. Komplexní služby pro návštěvníky poskytuje areál Slovácký dvůr s ubytováním, stravováním, rybolovem, rozhlednou, dětským hřištěm apod. S okolím je tato lokalita spojena sítí turistických tras a cyklostezek.  
[www.onves.cz](http://www.onves.cz)

### Uherský Ostroh (B3)

Centrum města tvoří městská památková zóna s historickým náměstím, kterému dominuje barokní kostel sv. Ondřeje. Zdejší zámek nabízí prohlídkové okruhy v podzemí a na zámecké věži, v níž je expozice historických hraček a starožitností. Za pozornost stojí také oblouková most či židovský hřbitov. V domě Adler na náměstí sídlí muzeum, jehož expozice zahrnují rozsáhlý fond z oblasti motorismu, obchodu, živnosti a řemesel. [www.muzeum-ostroh.cz](http://www.muzeum-ostroh.cz)  
Město leží na řece Moravě, je zde přístaviště Bařova kanálu, prochází tudy vyhledávaná cyklostezka spojující Kroměříž a Hodonín.



### Včelí naučná stezka, 5 km, 12 zastavení

Je součástí cyklostezky od lázni v Ostrožské Nové Vsi až k zámku v Uherském Ostrohu. Při projížďce či procházce stezkou si vyklidíte, turisté, in-line bruslaři nebo hosté lázni mohou chvíle odpočinku proložit zajímavým počením o včelařském oboru. Na okraji parku v lázních je malá ukázka starých nepoužívaných úlových systémů.

**i IC Uherský Ostroh**, Zámecká 24, 687 24 Uherský Ostroh  
tel.: +420 572 503 960, [www.uhostroh.cz](http://www.uhostroh.cz)

### Hluk (C3)

Typické slovácké městečko, které je známé především Dolňáckými slavnostmi, jejichž součástí je Jízda králů – nehmotná památka UNESCO. Slavnosti, kterými žije celé městečko i jeho okolí, se pořádají každé 3 roky na počátku července. Natačel se zde i slavný seriál Slovácko sa nesúdí. Dominantou města je kostel sv. Vavřince a věž renesanční trtze, kde je zřízeno muzeum a selská jizba. Ukázkou bydlení v selských staveních od 17. století do poloviny 20. století jsou památkové domky č. p. 283 a 284.  
[www.mestohluk.cz](http://www.mestohluk.cz)





## Uherský Brod

Uherský Brod (E3) povýšil Přemysl Otakar II. na královské město v roce 1272 a tím započal velký rozvoj města. V průběhu několika staletí byl přerušován řadou válek, nájezdy vojsk a morovými ranami. Tyto pohromy byly příčinou hospodářského úpadku, z něhož se Brod vzpamatoval na počátku 18. století. Město má silnou kulturně-historickou tradici navazující mj. na odkaz J. A. Komenského, který prezentuje zdejší muzeum nesoucí jméno slavného učence. Bohatou historií a pamětihodností města je možné poznat prostřednictvím turistického okruhu s názvem Stezka městskou památkovou zónou Uherský Brod. Na stezce, která je 1660 m dlouhá, je umístěno 5 zvukových průvodců, kteří zájemce seznámí s historií a zajímavostmi jednotlivých architektonických objektů. Je to např. chrám Mistra Jana Husa, radnice, Panský dům, židovský hřbitov a nebo kostel a klášter Nanebevzetí Panny Marie. Vyhledávaný je i místní aquapark, atraktivní je naučná planetární stezka procházející městem. [www.hvezdarnaub.cz/planetarni-stezka/](http://www.hvezdarnaub.cz/planetarni-stezka/) Za návštěvu stojí únorová Fašanková obchůzka městem a pochovávaní basy nebo Bílokarpatské slavnosti pořádané v červnu. V září můžete navštívit Dny evropského dědictví a Uherskobrodsko v písni a tanci a první říjnovou neděli Růžencovou pouť. V listopadu vás čeká Uspávání studánky a Kateřinský jarmark a v prosinci Silvestrovské setkání na Pepčině.

**i IC Uherský Brod**, Mariánské nám. 2187, 688 01 Uherský Brod  
tel.: +420 572 805 125, [www.cojevbrode.cz](http://www.cojevbrode.cz)

### Muzeum J. A. Komenského

Uherský Brod je považován spolu s Nivnicí a Komňou za jedno ze tří míst, o nichž se lze domnívat, že se zde Jan Amos Komenský narodil, rozhodně se ale ví, že zde prožil dětství. Muzeum se nachází v části dochovaného městského opevnění ze 14.–16. století. Návštěvníkům nabízí stálou expozici Jan Amos Komenský lidstvu, která i pomocí audiovizuálních programů seznamuje návštěvníky se životem a dílem tohoto významného rodáka. Další expozice „Starožitnosti Uherskobrodská“ přibližuje způsob života na Moravském Slovácku v 17.–20. století. Koná se zde řada krátkodobých výstav a zajímavých kulturních akcí. [www.mjakub.cz](http://www.mjakub.cz)



### Církevní památky

Nejstarší a největší památkou na Uherskobrodsku je **poutní kostel Nanebevzetí Panny Marie při dominikánském klášteře**. Předchůdcem dnešního mariánského poutního místa byl gotický kostelík z konce 13. stol. Nynější kostel pochází z let 1636–1670

a největší ozdobou chrámu je obraz Černé Madony. Jedná se o kopii původního obrazu uloupeného dle legendy na začátku 14. století. V roce 1997 papež Jan Pavel II. posvětil v Římě korunky pro milostný obraz a následující den vydal bulu, kterou získává poutní kostel v Uherském Brodě výsadu odpustků pro poutníky, kteří navštíví chrám v první květnovou neděli. Za zdejší Černou Madonou směřují poutníci také během růžencové pouti o prvním říjnovém víkend. MIC nabízí možnost průvodcovské služby v tomto kostele. Na Masarykově náměstí si nenechte ujít barokní **farní kostel Neposkvrněného početí Panny Marie** z 18. století od italského architekta Domenica Martinelliho. V ulici Bří Lužů najdete **chrám Mistra Jana Husa**, který je považován za jednu z nejstarších památek ve městě. Při vstupu do Tyršových sadů z jižní strany stojí **kaple Andělů Strážných** z roku 1763 a na náměstí **kašna se sochou sv. Floriána** a také **obelisk Via Lucis** postavený k příležitosti 400. výročí narození J. A. Komenského. Zhotovily jej olomoucký sochař žijící ve Francii Ivan Theimer.



### Centrum pohybových aktivit/ aquapark Delfín

Plavecký a rekreační bazén s řadou vodních atrakcí, 91 m dlouhým toboganem, dětské brouzdaliště nebo whirlpool. V létě je otevřen také koupaliště nad centrem města s třemi samostatnými bazény, plochami na slunění a terasou. [www.delfinub.cz](http://www.delfinub.cz)



### Židovský hřbitov a obřadní síň

Na území hřbitova je umístěno 1085 náhrobků ze žuly, mramoru a pískovce s hebrejskými, německými a českými nápisy. Interiér obřadní síně z roku 1906 pokrývají desky se jmény obětí holocaustu odhalené v roce 1948. Klíče od židovského hřbitova se nacházejí v Městském informačním centru, kde si je lze vypůjčit.

### Hvězdárna a planetárium

Organizuje odborné přednášky, pozorování oblohy pro veřejnost, populární naučné programy pro školy a další akce. [www.cojevbrode.cz/kam-v-brode/digitalni-planetarium](http://www.cojevbrode.cz/kam-v-brode/digitalni-planetarium)



## Uherský Brod a okolí

### Vlčnov (D3)

Dominantou obce, ležící na posledních výběžcích Bílých Karpat, je kostel sv. Jakuba Staršího. Obec je známá díky Jízdě králů, nehmotnému kulturnímu dědictví UNESCO. Nositeli této tradice na Slovácku jsou dnes mimo Vlčnov již jen obce Kunovice, Hluk a Skoronice. Nejvyhlášenější a nepřetržitě se konající již od počátku 19. století je právě Jízda králů ve Vlčnově, která se koná každoročně poslední neděli v květnu. Je spojena s vystoupením folklorních souborů, lidovým jarmarkem a ukázkami řemesel. Hlavními účastníky jsou král a jeho družina, kteří na nádherných opentlených koních v doprovodu krojovaného průvodu objíždějí celou vesnici a vyvolávají prastaré verše na oslavu svého krále i jako žádost k jeho obdarování. Králem je 10 až 12letý chlapec oblečený ve starodávném ženském kroji, v ústech držící růži a jedoucí na bělouši. Celý festival trvá 3 dny od pátečního večera do neděle.

### Areál vinných búd

památková rezervace

Jedná se o největší soubor nadzemních vinohradnických staveb v ČR, které můžete vidět pouze zde a nedalekých Veletinách. První zmínka o búdách ve Vlčnově je již z roku 1544 a ojedinělý typ lísoven bez sklepů najdete v trati Kojiny. V minulosti jich bývalo i ke 150, do současnosti se jich však dochovalo necelých 40.



### Cyklotrasy ve Vlčnově

Vlčnovem vedou dvě cyklotrasy: číslo 5052, která vede na Velkou Javořinu a Uherskohradištská vinařská stezka navazující na Moravskou vinnou stezku. Nedaleko obce najdete i 13 m vysokou rozhlednu Hrabčecí. V informačním centru je možnost objednat si průvodce po obci, a to i v cizím jazyce. V nabídce jsou dvě trasy, tzv. Malý a Velký okruh a při prohlídce neminete i několik památkově chráněných staveb lidové architektury. [www.vlcnov.cz](http://www.vlcnov.cz)



### Muzeum lidových páleníc

Na sedm set exponátů představuje stálá expozice výroby destilátů z oblasti moravsko-slovenského pomezí. Připomíná výrobu oficiální, ale především i tu tzv. „na černo“. Uvidíte, že k výrobě se dá použít pračka nebo kamna a zařízení, která policisté zabavili majitelům při nelegálním pálení. Různé předměty související s pálením – nádoby, viňety a historické dokumenty. [www.slovackemuzeum.cz](http://www.slovackemuzeum.cz)

### Veletiny (D4)

Obcí prochází vinařská stezka a turisticky atraktivní je zdejší chráněná rezervace lidové architektury Stará hora, tvořená šestnácti vinnými búdami z poloviny 19. století. Za pozornost stojí i mlýn, o němž se literatura zmiňuje již ve 14. století, či kaple sv. Cyrila a Metoděje. [www.veletiny.cz](http://www.veletiny.cz)



### Dolní Němčí (D3) – Muzeum Na Mlýně

V souboru budov vodního mlýna z 18. století na potoce Okluky je zřízeno místní muzeum zemědělských nástrojů, které věnovali obyvatelé obce. Expozice je doplněna o předměty z nalezů amatérského archeologa Milana Daňka. [www.dolni-nemci.cz](http://www.dolni-nemci.cz)

### Nivnice (D3)

Jedno z možných rodných míst J. A. Komenského, připomíná jej pamětní deska na „rodném“ mlýně a Pamětní síň J. A. Komenského. Dominantou je pozdně barokní kostel sv. Andělů Strážných, nachází se zde i venkovská usedlost s národopisnou expozicí Nivnická izba. Koupaliště Nivnická Riviéra, bazén plavecký a dětský, tenisové kurty, hřiště na volejbal, půjčovna kol. Od roku 2011 je v obce 13 m vysoká rozhledna U Trojice. [www.nivnice.cz](http://www.nivnice.cz)



## Tipy na výlety Uherský Brod a okolí



### Přírodní park Prakšická vrchovina (D2)

Pravý břeh řeky Olšavy mezi Uherským Brodem a Uherským Hradištěm je území významné zejména výskytem řady teplomilných druhů živočichů. Přírodní rezervace Rovná hora, Vrchové – Chrástě a přírodní památka Terasy - Vinohradné jsou cenné výskytem chráněných druhů motýlů. Vidět zde můžete modráška hořcového a tmavohnědého, ohniváčka černočerného, otakárka fenyklového a ovocného a řadu dalších. Za zmínku stojí také výskyt kriticky ohrožené kudlanky nábožné.



### Hradčovice – rozhledna Lhotka

Tricet pět metrů vysoký trubkový stožár se zastřešenou vyhlídkovou plošinou ve výšce 18 metrů najdete na severním okraji obce Lhotka na úpatí vrchu Kamenná, kousek od Uherského Brodu směrem na Uherské Hradiště. Obdivovat můžete okolí Uherského Brodu lemované hřebem Bílých Karpat.

### Naučná stezka Hradčovice – Drslavice, 5 km, 9 zastavení

Seznamuje s cennou faunou a flórou, která se v území vyskytuje. Jde o jednu z nejhodnotnějších částí přírodního parku Prakšická vrchovina. Trasa začíná na návsi obce Hradčovice, vede severním směrem místní částí Suhrady a končí u obecního úřadu v Drslavicích. [www.hradcovice.cz](http://www.hradcovice.cz)

### Rozhledny Východního Slovácka

V roce 2011 vyrostlo na Slovácku šest dřevěných 13 m vysokých vyhlídkových věží: rozhledna Králov v Bánově (E3), rozhledna Pod Vojanskú v Bystřici pod Lopeníkem (F3), rozhledna Obecnice v Korytné (E4), rozhledna U Trojice v Nivnici (D3), rozhledna U Křížku v Suché Lozi (E4) a rozhledna Hraběcí ve Vlčnově (D3). Jednotlivé rozhledny jsou propojeny turistickými trasami o celkové délce cca 50 km, kde najdete 18 odpočívadel a informačních tabulí. [www.vychodnislovacko.eu](http://www.vychodnislovacko.eu)

### Výlety na kole

Malebná příroda, zajímavosti jednotlivých obcí a měst, to vše čeká na ty, kteří se rozhodnou poznat okolí Uherského Brodu na kole. V minulých letech vzniklo několik nových cyklostezek s vyloučením motorové dopravy. Jednou z nich je např. cyklostezka Nivnice – Uherský Brod nebo cyklostezky na trase Uherský Brod – Bojkovice – Bílé Karpaty. Na trasy se však můžete vydat kdykoliv v průběhu sezony. V informačních centrech vám rádi doporučí nejvhodnější trasu a nabídnou průvodce „Na kole Uherskobrodskem“.



#### Několik tipů...

#### Po stopách Komenského, délka 46,9 km, středně těžká

Trasa: Uherský Brod – Šumice – Nezdenice – Záhorovice – Bojkovice – Komňa – Lopeník – Březová – Volenov – Nivnice – Uherský Brod

#### Výhled na Uherský Brod a okolí, délka 21,4 km, lehká

Uherský Brod – Havříce – Drslavice – Hradčovice (rozhledna Lhotka) – Prakšice – Uherský Brod

#### Trasa za vínem, délka 64,1 km, středně těžká

Uherský Brod – Nivnice – Dolní Němčí – Babí hora – Boršice u Blatnice – Blatnička – Blatnice pod Svatým Antonínem – Ostrožská Lhota – Ostrožská Nová Ves – Kunovice – Veletiny – Hradčovice – Drslavice – Uherský Brod

#### Na Javořinu, délka 61,7 km, středně těžká

Uherský Brod – Nivnice – Slavkov – Horní Němčí – Velká Javořina – Vápenky – Nová Lhota – Suchovské Mlýny – Suchov – Boršice u Blatnice – Slavkov – Nivnice – Uherský Brod

#### Za krásami Uherskobrodsko, délka 15,2 km, lehká

Uherský Brod – Prakšice – Drslavice – Pepčín – Vlčnov – Dolní Němčí – Nivnice – Uherský Brod

#### Kolem Prakšické vrchoviny, délka trasy: 42,5 km, středně těžká

Uherský Brod – Maršov – Pašovice – Místřice – Rozhledna Rovnina – Hradčovice – Drslavice – Uherský Brod

#### Kolem Brodu, délka 25,8 km, lehká

Uherský Brod – Šumice – Nezdenice – Bánov – Suchá Loz – Nivnice – Uherský Brod

#### Do Bílých Karpat, délka 67 km, náročná

Uherský Brod – Nivnice – Březová – Lopeník – Vyškovec – Starý Hrozenkov – Žitková – Pitín – Bojkovice – Nezdenice – Šumice – Uherský Brod



#### Do Luhačovic,

#### délka 52,7 km, středně těžká

Uherský Brod – Šumice – Nezdenice – Rudice – Kladná Žilín – Luhačovice – Pozlovce – Řetechov – Luhačovice – Biskupce – Polichno – Újezdec u Luhačovic – Uherský Brod



## Bílé Karpaty

Rozmanitost a unikátnost Bílých Karpat spočívá v souznění člověka s přírodou. Je jen málo takových míst v České republice, kde tuto harmonii bude vnímat tak jako zde. Oblast se rozprostírá podél česko-slovenské hranice na ploše 747 km<sup>2</sup> a probíhá na severu od Valašských Klobouk až na jihu po Strážnici. Od roku 1996 se pyšní statutem biosférické rezervace UNESCO (velkoplošné chráněné území vyhlášené v rámci mezinárodního programu UNESCO). Nejvyšším vrcholem je Velká Javořina (970 m n. m.) nabízející úžasné výhledy – od Alp až do Tater. Najdete tu unikátní přírodu, kde se zachovaly rozsáhlé orchidejové louky s ohroženými a chráněnými druhy. Malebná krajina, množství památek a pestrá paleta udržovaných folklorních tradic Valašska a Slovácka ve vás vyvolají pocit smysluplnosti života a poznání něčeho jiného. Po krásách Bílých Karpat vás kromě husté sítě značených tras provede také na 10 naučných stezek a chodníků. Po celém hřebenu prochází pro pěší i bikery Beskydsko-karpatská magistrála.

### Velká Javořina (E5)

Je nejvyšším vrcholem Bílých Karpat (970 m n. m.) nedaleko obce Strání. Místem prochází česko-slovenská hranice a od roku 1990 se každoročně na Velké Javořině konají letní Slavnosti bratrství Čechů a Slováků, které navazují na tradici podobných akcí z doby první republiky a z druhé poloviny 19. století.



### Strání (E4)

Obec pod Velkou Javořinou je stejně jako všechny obce této oblasti věrná folklorním a kulturním tradicím. Vždyť právě tady se pořádá vyhlášený únorový Fašank a stranašské slavnosti. Tedy vlastně pětidenní fašankový festival, který je zároveň největším festivalem masopustních tradic v České republice. Dominantou obce je kostel Povýšení svatého Kříže a část Květná je známá výrobou skla – možnost exkurze. Rybník Žabka, koupaliště Květná, naučná stezka. [www.strani.cz](http://www.strani.cz)



### Bojkovice (F3)

Město ležící v blízkosti hranice se Slovenskem v podhůří Bílých Karpat. Rozkládá se v údolí řeky Olšavy u jejího soutoku s řekou Koménkou. Okolní terén je kopcovitý a poměrně hustě zalesněný. Nad městem stojí hlavní dominanta zámek Nový Světlov. Dále můžete navštívit Muzeum Bojkovska, které je umístěno v budově pošty a ústředním tématem je soukenictví a zvěrokleštičství, které představovalo významný zdroj obživy na Bojkovicku. [www.muzeumbojkovska.cz](http://www.muzeumbojkovska.cz). Přímou ve městě si ještě můžete prohlédnout kostel sv. Vavřince s barokními varhanami, Hraběcí hrobku a Tetaurky – šestiboké kaple pocházející z 2. poloviny 16. století. Ve městě vyhledávaný kemp a koupaliště. Nedaleko stojí 10 m vysoká rozhledna Na Skalce. Město má dobré napojení na cykloturistické trasy do Bílých Karpat. [www.bojkovice.cz](http://www.bojkovice.cz)



### Zámek Nový Světlov

Původně gotický hrad z 15. století sloužil jako obrana proti tureckým nájezdům. V 18. století byl přestavěn do podoby barokního zámku a dnešní podobu získal v polovině 19. století. V současné době jsou interiéry využívány pro cestovní ruch. Stavba připomíná slavný zámek Miramare poblíž italského Terstu.



### Muzeum Šumice (E3)

Nachází se v budově pošty a nabízí téměř 420 muzejních předmětů. Sbirky jsou rozděleny tematicky do tří expozic – původní vybavení jizby, šumický kroj a předměty vhodné pro zemědělství a řemesla. [www.sumice.cz](http://www.sumice.cz)

### Bystřice pod Lopeníkem (E3)

V obci je v domku č. p. 77, který je ukázkou lidového stavitelství, vybudováno místní muzeum. Objekt slouží také k realizaci kulturních akcí. [www.bystricepodlopenikem.cz](http://www.bystricepodlopenikem.cz)

### Hradiště Bánov (E3)

Dnes neexistující hrad Bánov stával na návrší nad obcí. Nyní stojí na místě hradu tři kříže. Místo je volně přístupné a viditelné při příjezdu do obce Bánov od Uherského Brodu. [www.banov.cz](http://www.banov.cz)



## Bílé Karpaty



### Hostětín (F2)

Těži z jedinečnosti zdejší krajiny. Obec, která je známá technologiemi šetrnými k životnímu prostředí, navštívil v roce 2010 britský princ Charles. Uvidíte pasivní dům, výtopnu na biomasu, biomostárnu (možno zakoupit), sušírnu ovoce nebo kořenovou čistírnu (možnost exkurze a ekoaktivit). Naučná stezka **Po zelené Hostětínem** vás provede hostětínskými ekologickými projekty. Trasa je dlouhá cca 1,5 km a je vhodná pro pěší i cyklisty. S místní krajinou, ale i jak se tu dřív žilo, pracovalo a jak se slavily svátky, vás seznámí 6 km dlouhá **Naučná stezka Naokolo Hostětína**. Lákadlem jsou i dřevěné sochy rozmístěné v okolí Hostětína, které vznikly při mezinárodním sochařském sympoziu. [www.hostetin.cz](http://www.hostetin.cz)



### Komňa (F3)

Je spojována s J. A. Komenským, jedno z jeho možných rodišť. V místní památkově chráněné sýpce je umístěn památník J. A. Komenského s expozicí. Další zajímavostí je muzeum, které ukazuje bydlení a život zvěrokleště z 19. století. [www.komna.cz](http://www.komna.cz)

## Moravské Kopanice

Jsou velmi specifickou oblastí Bílých Karpat při východní hranici se Slovenskem. Tvoří ji pět obcí – Starý Hrozenkov a Vesnice s rozptýleným osídlením Žitková, Lopeník, Vyškovec a Vápenice. Název „Kopanice“ pochází z toho, že se tu půda obdělávala jen kopáním. Časté nájezdy tureckých a později i uherských vojsk oblast nejednou zcela zdecimovaly. Znovu a znovu však byly Moravské Kopanice osídlovány a vztah obyvatel s nádhernou přírodou se promítl do svérázných lidové kultury, do lidových písní i vyšivaných krojů. Na mnoha místech se zachovaly typické rázovité chalupy.

### Žitková (F3)

Typická kopaničářská obec s roztroušenou zástavbou. Oproti ostatním kopaničářským obcím je území obce poměrně málo zalesněné, otevírá se slunci a tady nabízí i úžasné výhledy. Do podvědomí vešla obec díky bohyním, které zde věštily. V chalupě poslední žitkovské bohyně je malé muzeum ([www.chalupazitkova.cz](http://www.chalupazitkova.cz)). V obci je velmi dobrá ubytovací infrastruktura a wellness, najdete zde i producenty ovčímho mléka a sýrů. Turistické i naučné trasy vás povedou kolem kaple Panny Marie Kopaničské. [www.zitkova.cz](http://www.zitkova.cz)



### Lopeník (E4)

V obci se dochovaly vzácné ukázky kopaničářských usedlostí. Zajímavá je zvonice, kříž a památník obětem II. světové války. Obec patří celoročně k turisticky vyhledávaným lokalitám díky nádherné krajině, dobré infrastruktuře, rozhledně turistických tras včetně naučné stezky.

na Velkém Lopeníku a řadě turistických tras včetně naučné stezky. [www.obec-lopenik.cz](http://www.obec-lopenik.cz)

### Mikulčín vrch (F4)

Turistická lokalita v katastru obci Lopeník a Vyškovec. Osada vznikla při pozdní valašské kolonizaci v 17. až 18. století. V létě pestrá nabídka turistických tras, po kterých se můžete dostat na hřebeny Velkého Lopeníku (rozhledna), případně dále na Velkou Javořinu, Kykule (orchidejové louky), Machnáče a na slovenské straně na Sokolí kameň a do Bošácké doliny. Také se můžete vydat po několika naučných stezkách a na jaře zde najdete i divoké orchideje, v létě lilie a mečiky. V zimě je oblast vyhledávaným lyžařským centrem, pro běžkaře jsou k dispozici značené tratě.



### Starý Hrozenkov (F4)

Starý Hrozenkov leží na česko-slovenské hranici a je turistickým centrem Moravských Kopaníc. Nabízí bohatou historii, tradice a pestrou nabídku výletních cílů. Turistickým lákadlem jsou červencové Kopaničářské slavnosti s více jak 50letou tradicí. Slavnosti navázaly na spontánní setkávání Čechů a Slováků po roce 1918. Kulturní památkou obce je pozdně barokní kostel Narození Panny Marie. V září se zde konají hody, dožínky a krojovaný průvod vesnicí, při němž jsou představeny hospodářské stroje našich předků. Kemp, možnost sportu, rekreace a koupání ve třech bazénech. [www.staryhrozenkov.cz](http://www.staryhrozenkov.cz) [www.iskopanice.cz](http://www.iskopanice.cz)





## Tipy na výlety Bílé Karpaty



### Pěší výlety

#### Rozhledna na Velkém Lopeníku

První rozhledna zde byla postavena před 2. světovou válkou. Dnes na místě stojí nová, 22m vysoká dřevěná věž, symbolizující přátelství Čechů a Slováků. Jakmile zdoláte 101 schodů, naskytne se vám nádherný výhled na Malou Fatru, Strážovské vrchy, Malé Karpaty, Chřibý nebo Beskydy. Nejlépe se k rozhledně dostanete buď z Mikulčina vrchu přes Lopenické sedlo po zelené turistické značce nebo z obce Lopeník po žluté značce. Náročnější trasa stoupá z Květné (část obce Strání). [www.obec-lopenik.cz](http://www.obec-lopenik.cz)



#### Z Vyškovce za nádhernými výhledy

14 km, trasa Vyškovec – Hřibovny (točna) – Sokolí kameň a zpět  
Jedny z nejkrásnějších výhledů můžete spatřit, pokud se vydáte do obce Vyškovec. Musíte však vystoupat až na hřeben a odtud se pak vydat po červené hřebenové trase směrem ke slovenské hranici. Východním bodem pro tuto vyhlídkovou túru mohou být například Hřibovně (část Vyškovce), kde je točna autobusu, který přijíždí od Rasové (Nový Dvůr, Rasová). Je zde také možnost zaparkovat auto. Z Hřibovny půjdete přes Kykulu a Machnáč a pak dále třeba až na Sokolí kameň (697 m), který už leží na Slovensku.

#### Okruh Moravskými Kopicemi, 13 km

Z centra Starého Hrozenkova (na dolním konci kemp, koupaliště) jdeme po žluté k rozcestí Boky. Pokračujeme stále po žluté až k přehradě Žitková a dále k rozcestí Hutiska. Zde navážeme na naučnou stezku Moravské Kopicce (zastavení u kaple P. Marie Kopicnické z roku 1991) a v momentě, kdy se naučná stezka stáčí polní cestou vlevo, ji opustíme a půjdeme vpravo od chalupy po cestě na okraji lesa až nad Skaličí, kde narazíme na červenou značku, zabojíme vlevo směrem na Skaličí (rozcestí). Odtud po modré směř Žitková a pokračujeme po hřebenové asfaltce k rozc. Boky, kde můžeme navázat na naučnou stezku Okolo Hrozenka, která nás dovede zpět do Starého Hrozenkova.

## Naučné stezky

v oblasti Velká Javořina – Lopeník – Starý Hrozenkov – Žitková – Bojkovice

**Naučná stezka Javořinská**, část naučné stezky (15 km) můžete absolvovat jako okruh od Kamenné boudy (přístup ze Strání) směr Velká Javořina – Vápenky a zpět Kamenná bouda.

**Naučná stezka Lopeník** tvoří okruh, který začíná a končí v obci Lopeník. Délka trasy 7,3 km, 8 zastavení, pro pěší i pro cyklisty.

**Naučná stezka Květná** tvoří okruh, který začíná a končí v obci Strání, délka 7 km, 9 zastavení, vhodné pro pěší.

**Naučná stezka Moravské Kopicce**, základní okruh ze Starého Hrozenkova je dlouhý 11,6 km, odbočka na Lokov 4,7 km, odbočka na Hutě 1,1 km. Celková délka při absolvování odboček je 23,1 km s počtem 14 zastavení. Vhodná pro pěší a cyklisty.

**Naučná stezka Bojkovická** začíná a končí na vlakovém nádraží v Bojkovicích a je tvořena dvěma okruhy. Velký okruh je dlouhý 24 km, malý okruh 16 km, 10 zastavení. Vhodná pro pěší a pro cyklisty.

**Naučná stezka „Okolo Hrozenka“**, celková trasa je dlouhá 18 km, s možností rozdělení na kratší nebo delší trasu. Trasy vychází/končí ve Starém Hrozenkově, kratší trasa vede okolo obce, je dlouhá 5 km s 5 zastaveními. Delší trasou se dostanete až do Vyškovce a Vápenic, délka 13 km, 7 zastavení. Vhodná pro pěší a pro cyklisty.

## Na kole napříč Bílými Karpaty

délka: 84 km, delší, středně těžká až náročná trasa pro horská kola.  
*Brumov-Bylnice – údolí Hložeckého potoka – Popov – Štítina nad Vlárí – Hostětín – Pitín – Žitková – Starý Hrozenkov – Vyškovec – Lopeník – Březová – Strání – Strání (rybník Žabka) – Horní Kopec – Kamenná bouda – Vápenky – Velká nad Veličkou*

Trasa překonává značná převýšení. Pro bližší poznávání cílů v okolí ji můžete rozdělit do tří etap. První 22 km dlouhý úsek zahájíte v Brumově-Bylnici, kde se tyčí zřícenina strážce Vlárského průmysku – Brumovského hradu. Vydaté se po cyklotrase č. 49 směřující údolím Hložeckého potoka přes Popov, Štítnou nad Vlárí a Hostětín do Pitína k památníku letecké bitvy – Šanov. Druhý, 39 km dlouhý úsek pojedete po cyklotrase č. 46, která stoupá do kopaničářské obce Žitková. Pokračuje přes Starý Hrozenkov a Vyškovec až k rozhledně na Lopeníku. Odtud sjíždíte přes Březovou do Strání. Na třetí, 23 km dlouhý úsek, se vydáte okolo rybníku Žabka, vystoupáte na Horní Kopec, dále přes rozcestí Kamenná bouda sjedete na Vápenky a odtud už po silnici až do Velké nad Veličkou.

## Hostětín (F2) – sochy v krajině

Převážně dřevěné sochy jsou rozmístěny v okolí obcí Hostětín, Šanov a Pitín, kde na vyhlídkách, u studánek a místech spjatých s místními pověstmi doplňují typickou tvář bělo-karpatské krajiny. Mapu míst získáte v Centru Veronica či na obecním úřadě. Stezka má dvě větve, severní (označená S) a jižní větev (označená J). K nejbližším sochám je to z Hostětína pár metrů, k nejbližší vzdálenější téměř 10 km.



[www.hostetin.cz](http://www.hostetin.cz)



## VÝCHODNÍ MORAVA Kouzlo rozmanitosti

- je ráj** pro rodinnou cykloturistiku, in-line brusle a pěší výlety
- je dobrodružství** Bařova kanálu a báječné cyklostezky
- je** Zoo Zlín-Lešná jako **nejnavštěvovanější místo** Moravy
- je** celá řada **hradů a zámků** opředených příběhy
- je místo gastronomických lahůdek**, místo, kde se rodí slivovice
- je relaxace a odpočinek** v lázních, jako jsou Luhačovice
- je** horská pěší a bikerská **turistika**, ale i proslulé **svahy vinic**
- je** zámek a zahrady v Kroměříži – **památky UNESCO**
- je** **Velehrad** jako nejvýznamnější poutní místo v ČR
- je** místo unikátních **slavností UNESCO**, jakou je Jízda králů

Region **Východní Morava** patří k nejpozoruhodnějším v České republice. Jeho jedinečnost pramení ze spojení čtyř turistických oblastí – **Valaška, Kroměřížska, Slovácka, Zlínska a Luhačovicka**. Každá oblast vychází ze své originální identity, která je nezaměnitelná a která nabízí nepřebernou paletu rozmanitých zážitků.



Mimo Slovácko, jehož průvodce právě držíte, poznejte i **další oblasti turistického regionu Východní Morava!**

### Kroměřížsko

Najdete zde památky, které díky své unikátnosti byly zapsány na Seznam světového kulturního a přírodního dědictví **UNESCO**. Najdete zde ale také pozoruhodný soubor lidových staveb východní Hané v **Rymicích**, unikátní památky židovské kultury v **Holešově** a řadu sakrálních památek, kterým vévodí „Maják Moravy“, poutní místo **Svatý Hostýn**. Je to **podmanivá krása!**




### Zlínsko a Luhačovicko

Je to kraj rozmanitých kontrastů. Na jedné straně ojedinelý funkcionalismus Zlína, secesní architektura a vyhlášené lázeňství **Luhačovic** a na druhé straně valašské dřevěnice, tradice a folklor. Honosné zámky ve **Vizovicích** nebo ve **Zlíně-Lešně** ostře kontrastují s hrady v Brumově-Bylnici či Malenovicích. Je toho mnohem víc a je to nádherné, vychutnejte si to!



### Valaško

Valaško je jedinečné svými tradicemi, lidovou architekturou, nádhernou horskou krajinou, pestrou sítí moderních služeb i vyhledávanou valašskou kuchyní. Seznámíte se s nimi nejen v rožnovském skanzenu nebo ve Velkých Karlovicích, ale i na řadě dalších míst. V zimě se region promění v ráj lyžařů s moderní infrastrukturou. Valaško je ten **správný tip pro vaši dovolenou!**





## Informační centra

### Bojkovice

Palackého 172  
tel.: +420 739 202 813  
www.bojkovice.cz

### Buchlovice

náměstí Svobody 24  
tel./fax: +420 572 595 996  
tic.buchlovice.cz

### Hluk

náměstí Komenského 158  
tel.: +420 572 111 312,  
+420 724 068 767  
www.mestohluk.cz

### Kunovice

Na Rynku 886  
tel./fax: +420 572 549 999  
www.mesto-kunovice.cz

### Strání – Květná

Rubanice 877 (areál ZŠ)  
tel.: +420 572 695 240  
www.strani.cz

### Starý Hrozenkov

č. p. 314  
tel.: +420 572 696 323  
www.iskopanice.cz

### Staré Město

náměstí Velké Moravy 2190  
tel.: +420 739 944 599  
www.eventcentrum.cz

### Uherské Hradiště

Masarykovo nám. 21  
tel.: +420 572 525 525  
www.uherske-hradiste.cz

### Uherský Brod

Mariánské nám. 2187  
tel.: +420 572 805 125  
www.ub.cz

### Uherský Ostroh

Zámecká 24  
tel.: +420 572 503 960  
www.uhostroh.cz

### Velehrad

U Lípy 302  
tel.: +420 571 110 538  
www.velehradinfo.cz

### Velehrad

Salašská 328  
tel.: +420 723 984 080  
www.velehrad.cz

### Vlčnov

Klub sportu a kultury  
č.p. 186  
tel.: +420 572 675 130  
www.kskvlcnov.cz



[www.slovacko.cz](http://www.slovacko.cz)  
[www.vychodni-morava.cz](http://www.vychodni-morava.cz)



MINISTERSTVO  
PRO MÍSTNÍ  
ROZVOJ ČR

Projekt „Objevte Východní Moravu a ještě něco navíc...“ byl realizován za přispění prostředků státního rozpočtu České republiky z programu Ministerstva pro místní rozvoj.

### Slovácko – kapesní průvodce

Roku 2021 vydala Centrála cestovního ruchu Východní Moravy, o. p. s., 3. aktualizované vydání  
Ulice J. A. Bati 5520 | 761 90 Zlín | e-mail: [turistika@vychodni-morava.cz](mailto:turistika@vychodni-morava.cz)  
Foto: m-ARK Marketing a reklama, s. r. o., archiv CCR VM  
Zpracování: m-ARK Marketing a reklama, s. r. o., mapa: SHOCART, s. r. o.  
Spolufinancováno z dotace Zlínského kraje.  
Náklad 3 000 kusů | NEPRODEJNÉ