


Průvodce
do kapsy


Valašsko



JURKOVICOVA
ROZHLEDNA

Objeďte

Východní Moravu

turistický region Zlínského kraje

ROŽNOV
POD RADHOŠTĚM



Východní
MORAVA

www.vychodni-morava.cz



Obsah:

Úvod	4
Mapa	6
Rožnov pod Radhoštěm a okolí – turistické cíle	8
Tipy na výlety z Rožnova pod Radhoštěm	12
Cyklostezka Rožnovská Bečva	14
Radhošť, Pustevny a okolí – výletní cíle	16
Tipy na výlety – Radhošť, Pustevny a okolí	18
Údolím Rožnovské Bečvy – výletní cíle	20
Valašská Bystřice a okolí – výletní cíle	21
Soláň a okolí – výletní cíle	22
Soláň a okolí – tipy na výlety	23
Velké Karlovice a okolí – výletní cíle	24
Tipy na výlety z Velkých Karlovic.	28
Javorníky, Kohútka, Portáš a okolí – turistické cíle.	30
Cyklostezka Vsetínská Bečva	32
Údolím Vsetínské Bečvy – turistické cíle	34
Vsetín a okolí – výletní cíle	36
Tipy na výlety – Vsetín a okolí	38
Pulčínské, Lačnovské, Čertovy skály a okolí – výletní cíle	40
Horní Lideč, Francova Lhota, Seninka a okolí – výletní cíle	41
Tipy na výlety – Hornolidečsko	42
Valašské Meziříčí a okolí – výletní cíle	44
Tipy na výlety – Valašské Meziříčí a okolí (jih)	46
Tipy na výlety – Valašské Meziříčí a okolí (sever).	48
Východní Morava – Kouzlo rozmanitosti.	50
Přehled informačních center	52



Východní
MORAVA



VALAŠSKO Krajina snů



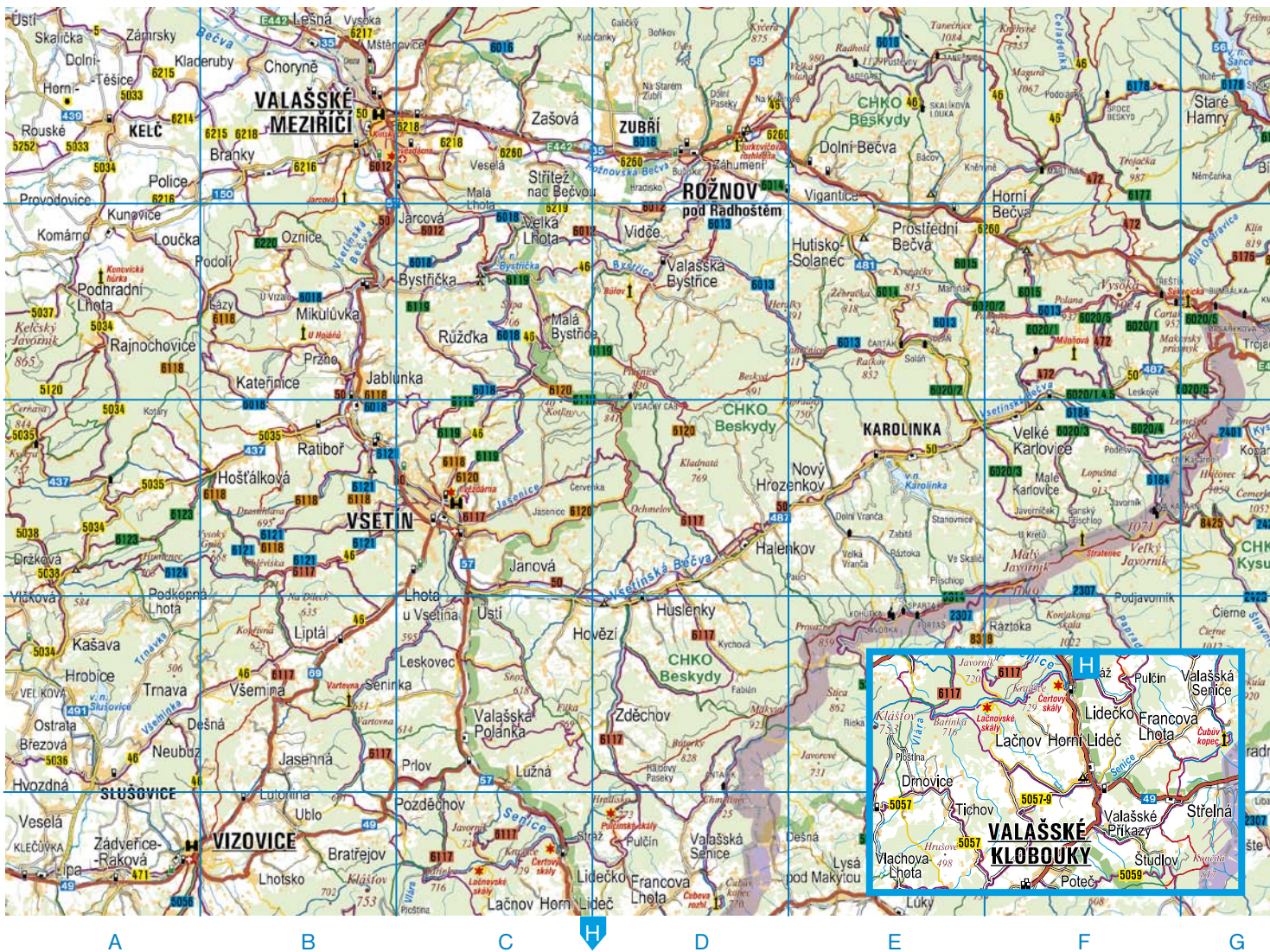
Valašsko je region s osobitou kulturou, prastarými tradicemi, úžasnou architekturou, vyhlášenou tradiční kuchyní i nabídkou prvotřídních služeb. Horské prostředí Beskyd a Javorníků

vytváří ideální podmínky pro dovolenou plnou zážitků, odpočinku a relaxace.

Určitě vás pohltí architektura starých dřevěnic i života ve známém skanzenu v Rožnově pod Radhoštěm. Budete obdivovat um jedinečných staveb architekta Dušana Jurkoviče nebo si budete pochutnávat na valašské specialitě frgálu. Obří koláče s podmanivě sladkou chutí se nikde jinde nevyskytují a jsou chráněnou pochutinou EU. Je to zážitek!

Objevte krajinu, která je jako obraz a nabízí úžasně výhledy otevírající se do všech světových stran. Tyto pohledy uchvacovaly a podněcovaly umělce k tvorbě hudební, spisovatelské, výtvarné nebo řezbářské. Někteří z nich zde i trvale žili, díky čemuž se taky např. Soláni přezdívá „vrch umělců“. Objevte krajinu, která je protkaná sítí pěšin a cest, která je v létě posetá květinami a bylinami, objevte krajinu, která působí jako lék, ale může se pro vás stát i drogou. Přidejte si k tomu širokou síť nejrůznějších služeb a nově vybudovaných atraktivit a budete vědět, proč je Valašsko na předních příčkách v zájmu turistů a návštěvníků. Valašská příroda – to je pohoda, energie, zážitky i dobrodružství!

Valašsko je ten správný tip pro vaši dovolenou!



ROŽNOV POD RADHOŠTĚM A OKOLÍ

Turistické cíle



Jurkovičova rozhledna

Rožnov pod Radhoštěm (D1)

Významný turistický cíl s řadou památek, který leží na úpatí tajemné hory Radhošť. Město je proslavené především Valašským muzeem v přírodě, které je největším a nejstarším středoevropským skanzenem. K dalším nejvýznamnějším památkám, které zde můžete navštívit, patří zejména barokní kostel Všechných svatých s pěti oltáři, dřevěný evangelický kostel, zajímavé sochy a pomníky. Rožnov je také známý jako lázně s více než 150 letou historií. Jsou tu výborné klimatické podmínky a jako léčebného prostředku zde využívají také pivo nebo mořskou sůl. S dětmi si užijete spoustu zábavy na koupališti, při jízdě na koních, kolech, bruslích nebo v adrenalinovém parku.

i TIC Rožnov pod Radhoštěm, Masarykovo nám. 131
tel.: +420 571 652 444, www.roznov.cz

tip

Jurkovičova rozhledna (D1)

Na Karlově kopci v Rožnově pod Radhoštěm stojí unikátní rozhledna. Vznikla podle původních náčrtů Dušana Jurkoviče, jednoho z nejnadanějších architektů první poloviny 20. století. Více než sto let staré plány daly vzniknout této 31 m vysoké rozhledně, která je celá vyrobena ze dřeva stoletých stromů.



Valašské muzeum v přírodě (D1)

Je největší a nejstarší skanzen ve střední Evropě. Muzeum bylo založeno již v roce 1925 a je národní přírodní a kulturní památkou. Je tu víc než 100 originálních, památkově chráněných objektů.



Tři areály Valašského muzea v přírodě jsou tvořené lidovými dřevěnými stavbami, které sem byly přeneseny z celého Valašska nebo byly podle dobových materiálů znovu postaveny. Nejstarším areálem muzea je



Dřevěné městečko, které připomíná roubenou architekturu starého Rožnova. Od roku 1925 sem byly postupně přeneseny a znovu postaveny domy z rožnovského náměstí, kopie kostela z Větrčovic i kopie fojtství z Velkých Karlovic. Nejrozsáhlejším areálem muzea je **Valašská dědina**, živé muzeum, které svou členitostí připomíná vesnice na úbočích Beskyd a ukazuje starý způsob hospodaření. Na zdejších políčkách se pěstují tradiční plodiny a obyvatelé zde chovají drůbež i dobytek. Nejmladší součástí muzea a opět jako živé muzeum je **Mlýnská dolina**, otevřená v roce 1982. Do správy muzea patří i Jurkovičovy stavby na Pustevnách, více viz strana 16–17.

V areálu Dřevěného městečka probíhá celoročně folklorní program „Valašský rok“, který obsahuje řadu slavností a vystoupení národopisných souborů. Oblíbené jsou Rožnovské slavnosti a jarmarky a v zimě se můžete zúčastnit živého betlému a dalších akcí.

Informujte se o aktuálním programu. www.vmp.cz





ROŽNOV POD RADHOŠTĚM A OKOLÍ

Turistické cíle



Rožnov pod Radhoštěm

Zážitky spojené se sportem

Rožnov pod Radhoštěm je centrem pěší turistiky, stejně jako silniční i horské cykloturistiky nebo vyznavačů in-line bruslení. Navštívit s dětmi můžete také letní venkovní koupaliště nebo krytý bazén a užijte si radosti na toboganu nebo dalších vodních atrakcích. Příznivci golfu určitě využijí možnosti zahrát si na „mistrovské devítce“ na okraji města, v krásné přírodě Valašska. V neposlední řadě je třeba zmínit i výuku jízdy na koni nebo vyjíždky na koních do okolí Rožnova pod Radhoštěm, které nabízí hned několik zdejších farem.



Adrenalinové vyžití pro děti i dospělé

Chcete si užít zábavy? Pak určitě stojí za návštěvu zdejší adrenalinový park, který nabízí lanové centrum, obří lanovku, dětský park, minigolf a další atraktivitu nejen pro děti, ale i dospělé.



Rožnov a lázně

Počátky lázeňství sahají v Rožnově p. R. až do r. 1796. Na tuto tradici dnes navazují např. pivní nebo mořské lázně. Jsou tu jedny z nejlepších klimatických podmínek v České republice a jako léčebného prostředku zde využívají především horský vzduch, pivo nebo mořskou sůl.

Rožnovská gastronomie

Vaše chuťové buňky budou ve zdejším kraji neustále vystaveny celé řadě lákadel. Valašská kuchyně je známá a gastronomických provozů naleznete v Rožnově pod Radhoštěm a okolí velkou spoustu. Od tradičních kolib až po designové provozy, všude vám nabídnou frgál, halušky nebo vynikající valašskou kyselici (zelňačku). Ochutnejte i výborné místní pivo s 300 let starou tradicí.



Chata a rozhledna Velký Javorník – Veřovické vrchy

Od roku 1935 pod vrcholem Javorníku stojí turistická chata. Turisté ocení zejména nádhernou vyhlídku z dřevěné rozhledny na nejvyšším vrcholu Veřovických vrchů – Velkém Javorníku (918 m n. m.).

Rozhledna je vysoká téměř 26 m, má 106 schodů, dvě vyhlídkové plošiny a je volně přístupná.



Ubytování v Rožnově pod Radhoštěm

Nabídka zdejších ubytovacích zařízení je velmi bohatá. Naleznete zde hotely a hotelové resorty nejvyšších kategorií, několik hotelů a penzionů určených přímo rodinám s dětmi, řadu penzionů a ubytování v soukromí nebo také 2 kempy s kompletním vybavením pro stanování a karavanning.



TIPY NA VÝLETY

z Rožnova pod Radhoštěm



Pustevny

V okolí města se nacházejí desítky značených turistických cest v nadmořské výšce od 350 do 1150 m n. m., i řada cykloturistických a lyžařských tras. Výchozím místem značených turistických tras je „Rožnovský nulový kilometr“ u Videčského mostu.

Cykloturistické trasy

Okolo Veřovických vrchů a na Pustevny

67 km, náročná trasa, stoupání 1396 výškových metrů

Rožnov p. R. – Zubří – Zašová – Horečky – Frenštát p. R. – Trojanovice – Pustevny – Skalíkova Louka – Rožnov p. R.

Z Rožnova pod Radhoštěm se vydáte po Cyklostezce Bečva č. 6260 směrem do Valašského Meziříčí. Z cyklostezky odbočíme na č. 6219



do obce Zašová, projedeme centrem obce a napojíme se na cykloturistickou trasu č. 6016. Cyklotrasa č. 6016 vedoucí převážně po lesních cestách nás bude provázet po celé trase až na Pustevny, kde přejedeme na cykloturistickou značenou trasu č. 46, která nás dovede zpět až do Rožnova pod Radhoštěm.

Velký okruh na Pustevny a Soláň

65 km, velmi náročná trasa, pro MTB, stoupání 1754 výškových metrů

Rožnov pod Radhoštěm – Skalíkova Louka (Pustevny) – Martiňák – Třeštík – Soláň – Tanečnica – Rožnov p. Radhoštěm

Z Rožnova pod Radhoštěm vyrazíme po cyklotrase č. 46, mineme Pustevny a na rozcestí Martiňák najedeme na červenou cyklotrasu č. 472. Po ní pokračujeme až na Třeštík, kde přejedeme na hřebenovou trasu č. 6013 a po ní pokračujeme přes Soláň až zpět do Rožnova pod Radhoštěm.



Pěší trasy

Jurkovičova rohledna 8 km, lehká trasa,

stoupání 176 výškových metrů. Rožnov pod Radhoštěm – Jurkovičova rozhledna – Dolní Bečva – Rožnov pod Radhoštěm
Okruh začíná na parkovišti u Valašského muzea, kde se vydáte po zelené turistické značce směrem Jurkovičova rozhledna. Od rozhledny budete stále pokračovat po zelené značce přes Horečky a Házovický mlýn. Za mlýnem přejdete řeku Bečvu a silnice vás dovede do Dolní Bečvy, kde se napojíte na cyklostezku 6260 a poté se můžete vrátit kolem golfového hřiště do Rožnova pod Radhoštěm.

Na Radhošť a Pustevny

12 km, náročná trasa, stoupání 864 výškových metrů

Rožnov pod Radhoštěm – Radhošť – Pustevny

Z Rožnova pod Radhoštěm po červené značce stoupáte až na vrchol Radhoště, odkud se vydáte kolem sochy pohanského boha Radegasta po modré, která vás povede po hřebeni až na Pustevny. Zpět můžete stejnou cestou nebo autobusem z Pustevny do Rožnova pod Radhoštěm.



Velký Javorník a Pindula

15 km, středně náročná trasa, stoupání 674 výškových metrů

Rožnov pod Radhoštěm – Velký Javorník – rozhledna

Z Rožnova po zelené a červené značce, nepřetržitým mírným stoupáním až k rozhledně na Velkém Javorníku. Odtud po červené a modré značce dorazíme do sedla Pindula. Odtud se lze vrátit do Rožnova busem nebo pokračovat pěšky po modré a následně červené značce.

Na kopec umělců

15 km, lehká trasa, stoupání 367 výškových metrů

Soláň – Tanečnica – Rožnov pod Radhoštěm

Na Soláň vyjedete autobusem z Rožnova pod Radhoštěm, směr Hutisko-Solanec, pak se vydáte po červené na Vsackou Tanečnicu, dále po modré přes Házovické Díly až do Rožnova pod Radhoštěm.

Vsetínskými Beskydami okolo přehrady

28 km, střední náročná trasa, stoupání 946 výškových metrů

Rožnov pod Radhoštěm – Bystřička – Vsetín

Z Rožnova pod Radhoštěm po modré turistické značce, kolem usedlosti na Kutiskách a Videčských Pasek, mijíme dřevěný kostelík ve Velké Lhotě, přejdeme hráz vodní nádrže Bystřička a začneme stoupat směrem Klenov na Dušnou, odkud trasa sbíhá přes Putýrku do Vsetína.

Od portášů na Cáb

5,5 km, lehká trasa, stoupání

420 výškových metrů. Valašská

Bystřice – Ptáčnice – Vsacký Cáb

Do Valašské Bystřice z Rožnova pod Radhoštěm dojedete autem či autobusem. Vydáte se po červené značce až na vrchol Ptáčnice, odtud dál po žluté směrem Vsacký Cáb (několik přírodních rezervací). Stejnou cestou se můžete vrátit nebo dál pokračovat ze Vsackého Cábu na Dušnou (+4 km) a sjet autobusem zpět do Valašské Bystřice, Rožnova pod Radhoštěm nebo do Vsetína.



Naučná stezka Hradisko

3 km, lehká trasa, stoupání 163 výškových metrů

Na devíti zastaveních se můžete seznámit s přírodními zajímavostmi i historií kopce Hradisko. Výchozím bodem je Rožnov pod Radhoštěm.

Další cíle a trasy v okolí také viz str. 16 a 17.

CYKLOSTEZKA BEČVA (ROŽNOVSKÁ VĚTEV)



Cyklostezka Bečva

**32 km, lehká trasa, stoupání 110 výškových metrů,
klesání 359 výškových metrů**

**Horní Bečva – Prostřední Bečva – Dolní Bečva – Rožnov pod
Radhoštěm – Zubří – Stráž nad Bečvou – Veselá – Hrachovec –
Valašské Meziříčí**

Cyklostezka kopírující tok Rožnovské Bečvy začíná v obci Horní Bečva pod přehradou na rozcestí U Bučku. Stezka vede údolím Rožnovské Bečvy, které je sevřeno táhlými hřebeny Vsetínských a Rožnovských



Beskyd. Cyklostezka pohodovým klesáním zdolává obce Horní, Prostřední a Dolní Bečvu, aby se táhlou zatáčkou kolem golfového hřiště objevila v Rožnově pod Radhoštěm. Zde pokračuje přes Městské sady, kolem Valašského muzea v přírodě – Dřevěného městečka (více viz str. 9). U pokladen muzea je možnost uschovat kola. Cyklostezka následuje

dále řeku, opouští Rožnov pod Radhoštěm a kolem obci Zubří, Stráž nad Bečvou, Veselá a Hrachovec směřuje do Valašského Meziříčí. Zde se stezka spojuje se vsetínskou větví a dále pokračuje jako Cyklostezka Bečva směrem do Hranic nad Moravou a Přerova. Většina trasy je vhodná nejen pro cyklisty a cykloturisty, ale také pro in-line bruslaře. Potkáte zde mnoho rodin s dětmi na kolech nebo v přívěsných vozících. Svým profilem, rozmanitou a krásnou krajinou, bezpečností, kvalitním povrchem i množstvím nejrůznějších odpočívadel a možností k občerstvení patří tato cyklostezka k nejoblíbenějším v České republice.

www.cyklostezka-bečva.com

Výletní cíle po trase cyklostezky

Horní Bečva (F2)

Více viz strana 20.

Pustevny (E1) Více viz strana 16–17. Několik možných cest z Horní Bečvy až na Pustevny do výšky 1018 m n. m. Náročná trasy s převýšením přes 600 metrů.



Rožnov pod Radhoštěm (D1)

Jedno z center Valašska. Město v nadmořské výšce 378 m n. m. bylo založeno již roku 1267 a koncem 18. století bylo významným lázeňským městem. Široká nabídka turistických tras, programů, gastronomie, ubytování a dalších služeb. Lákají i letní venkovní koupaliště, golfové hřiště, adrenalinový park, zážitkové relaxační pobyty v mořských lázních nebo v teplé pivní lázni s pohárem místního piva. Více viz strana 8–11.



Zašová – údolí Stračky (C1)

Poutní místo, kde vyvěrá pramen kvalitní pitné vody. K tomuto místu se váže pověst o zázračné záchraně těžce raněného rytíře Pannou Marií při tatarském vpádu ve středověku. Ve stráni nad pramenem byla zbudována jeskyňka se sochou Panny Marie Lurdské, která byla později nahrazena sochou Panny Marie Zašovské.

Valašské Meziříčí (B1) Brána Valašska na soutoku Rožnovské a Vsetínských Bečvy. Město s bohatou historií a památkovou zónou s měšťanskými domy převážně z 16. a 17. století. K nejcenějším patří dům U Dvanácti apoštolů, budova radnice, farní kostel Nanebevzetí Panny Marie a dva zámky – Kinských a Žerotínů. Gobelinová manufaktura, nádherné koupaliště.

Více viz strana 44.



tip

Doprava kol


Při plánování trasy se podívejte do aktuální nabídky jízdních ráďů cyklobusů. Zajišťují přepravu kol ze Zlína, Valašského Meziříčí, Vsetína a Rožnova pod Radhoštěm. Další cyklobusy přivezou cykloturisty ze směru Ostrava, Nový Jičín, Přerov a Hranice. Linky směřují k trase Cyklostezky Bečva.



RADHOŠŤ, PUSTEVNY

A OKOLÍ

Výletní cíle



Radhošť

Na Pustevny (E1) se dostanete řadou různých cest. Můžete jít pěšky, jet na kole, vyjet pohodlně autem, autobusem nebo sedačkovou lanovkou. Pustevny jsou obdivované především pro svou originální secesní architekturu turistických útulen Dušana Jurkoviče. Na vrcholu Radhoště (E1) navštívíte kapli sv. Cyrila a Metoděje. V pohanských dobách tu měl sídlit bůh Radegast, jehož sochu nepřehlédnete při cestě z horského střediska Pustevny.

Pustevny (1018 m n. m.). Vyhledávané středisko v létě i v zimě, které je důležitou křižovatkou turistických cest – jedním z výchozích bodů na horu Radhošť a také nástupním místem na naučné stezky

Radegast a Čertův Mlýn. Areál staveb na Pustevnách – národní kulturní památka, zahrnuje starou Pustevnu, tzv. útulny – turistické chaty Maměnku a Libušín (v roce 2014 poničena požárem), dále zvonici a rozhlednu (vyhlídku) Cyrilku. Nejvíce obdivované pro originální secesní architekturu jsou útulny, stavby z konce 19. století od architekta Dušana Jurkoviče.



Radhošť (1129 m n. m.)

Na vrcholu Radhoště stojí kaple sv. Cyrila a Metoděje z roku 1898 postavená ve stylu byzantských staveb, která je nejvýše položenou církevní stavbou v ČR. Z Radhoště pochází první základní kámen ke stavbě pražského Národního divadla (byl dodán 5. května 1868).

Pohanský bůh Radegast

Socha pohanského boha slunce, hojnosti a úrody Radegasta je vyhledávaným cílem návštěvníků. Tuto neodmyslitelnou součást radhošťského masivu potkáte na turistické trase z Pustevny na Radhošť.

Jeskyně Cyrilka

Přírodní památka, 250 m východně od vyhlídky Cyrilka. Informace podává jedna ze zastávek naučné stezky Radegast, která v blízkosti prochází.

Jezírko Mořské oko

Ve výšce 980 m n. m., na jižním svahu sedla Tanečnica. Tůň je velmi významná pro rozmnožování obojživelníků. Okolím vede naučná stezka Čertův Mlýn.



Cyklotrasy

Pohodově z Pustevny do údolí

14 km, lehká trasa, stoupání 168 výškových metrů

Pustevny – Skalíkova louka (rozc.) – Pod chatou Mír (rozc.) – Rožnov pod Radhoštěm

Denáročný rodinný výlet na kolech, kdy si užijeme především výhledy do krajiny, absolvujeme sjezdem z Pustevny po trase č. 46 do Rožnova pod Radhoštěm.

26 km, lehká trasa, stoupání 368 výškových metrů

Pustevny – Martiňák – Horní Bečva – Rožnov pod Radhoštěm

Můžete se rozhodnout pro delší cestu přes Martiňák a Horní Bečvu a dále po Cyklostezce Bečva. Na Pustevny se dopravíte některým z cyklobusů.

Z Pustevny do Vsetínských Beskyd

41 km, náročná trasa, stoupání 1368 výškových metrů

Pustevny – Martiňák – Mečůvka – Horní Bečva – Benešky – Kotlová – Horní Bečva – Pustevny

Z Pustevny po cyklotrase č. 46 přes rozcestí Bařiny dojedeme až na rozcestí Martiňák. Odtud pokračujeme po trase č. 6015 do obce Horní Bečva (přehrada). Vystoupáme na Benešky a po hřebeni Vsetínských Beskyd (výhledy na Javorníky i Radhošť) přes křižovátku




Kotlová se vrátíme do Horní Bečvy. Zde se znovu spojíme s cyklotrasou č. 46 a začneme stoupat zpět na Pustevny.



TIPY NA VÝLETY

Radhošť, Pustevny a okolí



Vyhlička Cyrillka, Pustevny

Pěší trasy

Naučná stezka Radegast

8 km, lehká trasa, stoupání 277 výškových metrů

Pustevny – Radhošť a zpět

Trasa má 10 zastavení a vede po hřebenu na vrchol kolem sochy Radegasta na Radhošť a po jižním úbočí hřebenu zpět. Cestou zpět vás jedna z informačních tabulí upozorní na největší pseudokrasovou jeskynu Cyrillka.



Naučná stezka Čertův Mlýn

16 km, středně náročná trasa, stoupání 683 výškových metrů

Pustevny – Martiňák a zpět

Naučná stezka Čertův Mlýn vede po červené turistické značce přes jihozápadní svahy masivu Čertova Mlýna. Prochází pod skokanským můstkem, kolem jezírka Mořské oko a Národních přírodních rezervací Kněhyně – Čertův Mlýn a Klíny až k chatě na Martiňáku. Na naučné stezce je celkem 9 zastavení.



Rozhledna, skokanské můstky i lanovka

25 km, středně náročná trasa, stoupání 919 výškových metrů

Pustevny – Radhošť – Pindula – Velký Javorník – Frenštát pod Radhoštěm – Trojanovice – Pustevny

Z Pusteven po modré značce vyrazíme na Radhošť, přes sedlo Pindula vystoupáme k rozhledně na Velkém Javorníku. Odtud kolem skokanského areálu Jiřího Rašky dojdeme na náměstí do Frenštátu pod Radhoštěm (můžeme využít také trasu NS Velký Javorník). Červená značka nás dovede velmi mírným stoupáním zpět až k lanovce v Trojanovicích, která nás dopraví zpět na Pustevny. Zdatnější mohou lanovku vynechat a kopec absolvovat pěšky po modré značce.



Přes tři údolí až úplně nejvýš

22 km, náročná trasa, stoupání 1340 výškových metrů

Pustevny – Kněhyně – Malá Stolová – Čeladná – Ostravice – Lukšinec – Lysá hora



Z Pusteven nás červená značka dovede úbočím hory Kněhyně na rozcestí Horní Čeladná – kaple. Pokračujeme dále po modré až na železniční stanici Ostravice. Zde opět potkáme červenou značku, která nás dovede až na úplný vrchol Beskyd – Lysou horu (1323 m n. m.). Zpět můžeme stejnou cestou nebo vlakem z Ostravice přes Frýdlant nad Ostravicí do Frenštátu pod Radhoštěm a autobusem do Trojanovic a lanovkou na Pustevny.

Rodinný výlet okolím Pusteven

7 km, lehká trasa, stoupání 131 výškových metrů

Pustevny – Radegast (rozc.) – Radhošť – hřeben (rozc.) – U Křížku (rozc.) – Ráztoka (dolní stanice lanovky) – Pustevny

Pohodový výlet i pro rodiny s malými dětmi. Z Pusteven vás čeká jediné stoupání na této trase po modré turistické značce k vyhlídkovému altánu Cyrillka. Odtud již po hřebenové trase kolem sochy boha Radegasta dojdete k rozcestí Radhošť – hřeben. Jsou zde krásné výhledy na celé panorama Beskyd a Javorníků i na sever a severovýchod do Ostravské pánve a na severní hřebeny Beskyd táhnoucí se až k Lysé hoře. Z rozcestí sejdete po zelené značce až na okraj obce Trojanovice k dolní stanici dvouseadačkové lanovky, která vás vyveze zpět na Pustevny. Zdatnější mohou od rozcestí U Křížku zamířit po asfaltové komunikaci vzhůru a po 4,5 kilometrech dorazí přímo na Pustevny.



ÚDOLÍM ROŽNOVSKÉ BEČVY

Výletní cíle



Prostřední Bečva

Údolí Rožnovské Bečvy (F2) (úsek Bumbálka – Rožnov pod Radhoštěm) je oblíbené pro krásné pěší trasy, cykloturistiku, koupání, jízdy na koních, ale i zimní sporty a relaxaci. Nenároční cyklisté znají především Cyklostezku Bečva. Ta je oblíbená pro svou délku, bohatost na turistické cíle a pro přijatelné převýšení, které je vhodné i pro rodiny s dětmi. Obce v údolí (Horní, Prostřední i Dolní Bečva) jsou hojně navštěvovány především milovníky klidu a přírody. V zimě si tu užijí jak běžkaři, tak i příznivci sjezdovek. Poznejte tento kraj a budete se sem vždy rádi vracet.



Horní Bečva

Vyhledávané místo letní i zimní turistiky. Přehradní nádrž o ploše 4 ha vhodná ke koupání, vodním sportům i rybolovu. U přehrady můžete využít oblíbenou pláž. V létě zde hraje prím samozřejmě turistika, ale stejně jako jinde na Valašsku i zde můžete zkusit

vyjížděky na koních nebo další vyžití v podobě tenisových kurtů, různých hřišť i minigolfu. Doprovodné služby naleznete v některém z blízkých hotelů nebo ve zdejších kempu. Oblast severních svahů Vsetínských Beskyd, nad vodní nádrží, je také v zimě známá všem příznivcům lyžování. Je zde řada areálů s vleky nebo sedačkovou lanovkou.

i IC Horní Bečva, 756 57 Horní Bečva 655
tel.: +420 571 645 249, www.hornibecva.eu



Rozhledna Súkenická (Čarták)

Rozhledna s celkovou výškou 40 m se nachází nedaleko hraničního přechodu Bumbálka na vrcholu Čarták (953 m n. m.) v blízkosti lokality Třeštit. Nabízí krásné výhledy na hřebeny Moravskoslezských Beskyd, Javorníků a slovenských hor. Kolem rozhledny prochází žlutá turistická značka. V blízkosti vedou též cyklotrasy 6020/5 a 6020/1.

VALAŠSKÁ BYSTŘICE A OKOLÍ

Výletní cíle



Bůřov

Valašská Bystřice (D2) je ideálním výchozím bodem pro letní i zimní turistiku. Ve zdejších kopcích i údolích jsou kilometry značených i neznačených turistických cest. Některé z nich používali před dvěma sty a více lety i strážci zdejší oblasti – portáši, kteří měli v obci své velitelství. Je možno se zde napojit na turistické i cykloturistické trasy pro zdatné i méně zdatné sportovce. Nad obcí, na kopci Bůřov, najdete vyhlídkovou věž, odkud můžete pozorovat celý západní hřeben Vsetínských Beskyd. Oblast je také vyhlášeným houbařským rájem. Na pasekách lze po celé léto sbírat borůvky, maliny nebo ostružiny.

Valašská Bystřice

Obec známá sídlem velitelů portášů (1766–1829) byla založena již roku 1651. Pochází odtud také poslední portášští velitelé. Jejich náhrobky najdete u vchodu do kostela. V obci můžete najít i Památník akademické malířky Marie Bognerové (1931–1997), infocentrum a stylovou infrastrukturu pro turisty.

i IC Valašská Bystřice, 756 27 Valašská Bystřice 316
tel.: +420 571 759 716, www.valasskabystrice.cz



Hroby portášů

Nenechte si ujít velmi zajímavou památku Valašské Bystřice, která připomíná historii Valaška. Hroby nedají zapomenout na organizované valašské strážce zdejších hor a průmysků. Lidové zbarokizované náhrobky z konce 18. století najdete před římskokatolickým kostelem Nanebevzetí Panny Marie.

Vyhlídková věž Bůřov

Dřevěná, 6 metrů vysoká rozhledna postavená v roce 2005. Po vystoupaní 21 schodů se vám naskytne kouzelné výhledy především na Veřovické vrchy, Vsetínské Beskydy či Hostýnské vrchy.





SOLÁŇ A OKOLÍ

Výletní cíle

Soláň

Přes Soláň (E2) (861 m n. m.) od pradávna vedla kupecká stezka do údolí Karlovic a dále na Slovensko. Otevírají se zde daleké rozhledy na hřebeny Beskyd a Javorníků. Soláni se také přezdívá „vrch umělců“. V Čartácké hospodě pod vrcholem se scházeli významní malíři, spisovatelé a hudební skladatelé jako Jiří Mahen, Jan Drda, František Podešva, Jan Kobzán, Alois Schneiderka, Karel Hofman a další. Před několika lety zde byla postavena unikátní dřevěná zvonice, která dnes slouží jako informační a kulturní centrum.

Zvonice Soláň

Informační centrum a galerie se stálo expozicí valašských umělců a s autorskými výstavami. Po celý rok tu najdete bohatý program, výstavy a akce s ukázkami tradičních řemesel a lidových zvyků. Mezi nejznámější patří Sečení lúk, Folklorní festival Soláň a Vánoce ve Zvonici.

i **Zvonice Soláň**, Bzové 325, 756 05 Karolinka
tel.: +420 604 824 274, www.zvonice.eu

Valašská galerie v přírodě

5 km dlouhá naučná stezka, valašská zahrada a valašská krajina na Soláni. Stezku lemují sochy zachycující postavy z pohádek a pověstí a původní obyvatelé při práci nebo tanci. U každého zastavení stojí kámen s krátkou pověstí ve valašském nářečí. Nádherné rozhledy.

Valašský ateliér U Hofmanů

Poloha ateliéru poskytuje impozantní výhled na hřebeny Javorníků, zahrada a interiér umocňují výjimečnost místa, spojeného úzce s tradicí valašské kultury. Obrazy a plastiky spojené s přírodní scénérií podtrhují neopakovatelné zážitky z místa, které hluboce osloví ty, kteří vnímají křehkost, půvab a velkolepost přírody.



Lyžování

Místní sjezdové tratě patří k nejstarším v Beskydech. Jsou vhodné jak pro začátečníky, tak pro pokročilé lyžaře. Soláň je díky své poloze také známou křižovatkou a odpočinkovým bodem zdejších běžkařských tras.

Cyklotrasy

Okruh přes Hážovické díly

29 km, středně náročná trasa, stoupání 829 výškových metrů
Čarták sedlo – Vsacká Tanečnice – Hážovické díly – Rožnov p. R. – Vigantice – Hutisko-Solanec – Čarták sedlo

Po cyklotrase č. 6013 vyjždíme směr rozcestí Vsacká Tanečnice. Cyklotrasa nás dovede přes osadu Hážovické díly s řadou původních i nových dřevěnic až do Rožnova. Zde odbočíme na trasu č. 6014, projedeme obcí Vigantice a za neustálého stoupání dojedeme zpět na Soláň.



Nejdelší sjezdy Beskyd. 45 km, středně náročná trasa,

pro MTB, stoupání 1316 výškových metrů
Čarták sedlo – Pod Kotlovou – Horní Bečva – Martiňák – Pustevny – Prostřední Bečva – Hutisko-Solanec – Čarták sedlo

Po cyklotrase č. 6013 vyjždíme směr Třeštík, Bumbálka. Na rozcestí Pod Kotlovou odbočíme na trasu č. 6015 a dojedeme přes Horní Bečvu až k rozcestí Martiňák. Odbočíme vlevo na cyklotrasu č. 46, která nás dovede až na Pustevny. Z Pusteven sjedeme po silnici na Prostřední Bečvu, na chvíli se napojíme na cyklostezku Bečva, abychom přibližně po kilometru a půl odbočili směr Hutisko-Solanec a Soláň. Čeká nás už jen závěrečné stoupání.

Pěší trasy

Naučná stezka přírodovědné, kulturní a národopisné historie i současnosti Soláně

5 km, lehká trasa

Soláň-sedlo – Soláň-hřeben

Výchozím bodem stezky je dřevěná zvonice (informační centrum) na Soláni. Během procházky návštěvník objeví více než 3 desítky dřevěných soch s informačními tabulemi. Tato netradiční stálá výstava dokumentuje život v oblasti Soláně.



Západním hřebenem do Vsetína

25 km, středně náročná trasa, stoupání 569 výškových metrů

Čarták sedlo – Tanečnice – Beskyd – Ptáčnice – Vsacký Cáb (turistická chata) – Vsetín

Vydáme se po červené značce přes rozcestí Tanečnice až na rozcestí Ptáčnice. Zde navážeme na trasu Bařovny naučné stezky a posléze na červenou značku, které nás dovedou až do sedla Dušná. Odtud po modré značce sejdem až do centra Vsetína. Zpět můžeme použít autobus nebo vlak do Velkých Karlovic.

Východním hřebenem až na hranice

17 km, středně náročná trasa, stoupání 545 výškových metrů

Čarták sedlo – Pod Kotlovou – Benešky – Vysoká – Třeštík – Súkenická (rozhledna) – Hlavatá (Bumbálka)

Vydáme se po červené značce přes rozcestí Pod Kotlovou, samotou Benešky až na rozcestí Třeštík. Zde navážeme na žlutou značku a vystoupáme poslední metry až k rozhledně Súkenická. Pokud nám nezbyvá čas, sejdem do sedla Bumbálka a vrátíme se zpět přes Hutisko-Solanec autobusem. Jinak se můžeme přes Třeštík vrátit po žluté značce a pokračovat až na rozcestí a autobusovou zastávku Hlavatá a zpět autobusem.



VELKÉ KARLOVICE A OKOLÍ

Výletní cíle

Velké Karlovice

Velké Karlovice (F3) s rozlohou 82 km² patří k nejrozlehlejším obcím v ČR. Celá oblast se pyšní bohatou sklářskou minulostí i pozoruhodnými památkami a stavbami původní roubené architektury. K nejvýznamnějším patří kostel Panny Marie Sněžné, Karlovské muzeum nebo řada kapliček. Dnes jsou Velké Karlovice centrem letní i zimní dovolené s vyhlášenými wellness resorty. Známe je také Karlovické jezero v údolí Jezerné, které je spojeno s mnoha pověstmi a legendami. Stalo se inspirací také K. J. Erbenovi. Přijďte ochutnat výjimečnou nabídku pěší turistiky i cykloturistiky, doplněnou dalšími zážitky.

i IC Velké Karlovice, 756 06 Velké Karlovice 299
tel.: +420 571 444 039, www.velkekarlovice.cz



Kostel Panny Marie Sněžné

Byl založen v roce 1754 Františkem hrabětem ze Žerotína. Kostel je mimo jiné unikátní tím, že je postavený bez použití jediného hřebíku na půdorysu rovnoramenného kříže. Každoročně v srpnu se zde koná velkolepá pouť.

Karlovské fojtství

Jedná se o dřevěný dvorec s patrovou obytnou budovou stojící na začátku údolí Bzové. Replika Karlovského fojtství se všemi detaily je umístěna ve Valašském muzeu v přírodě v Rožnově pod Radhoštěm.



Karlovské muzeum

Ve dvou budovách památkově chráněného objektu bývalého kupeckého domu z počátku 19. století lze zhlédnout expozice o historii obce, salašnictví a lidových řemeslech. V objektu dnes sídlí i informační centrum.



Židovský hřbitov

Nechte se unést příběhem Salomona Reicha, majitele místních skláren a někdejšího starosty obce. Hřbitov zdejší židovské komunity leží u cesty na Soláň.

Relax a zdraví uprostřed hor

Velké Karlovice nabízejí celoročně atraktivní možnosti ke koupání a k relaxaci. V létě je to místní koupaliště nabízející řadu vodních prvků i masážních trysek. Po celý rok to pak jsou wellnessové hotely nabízející služby v bazénech s vyhřívanou vodou. K tomu jsou k dispozici další relaxační služby dle nabídky jednotlivých poskytovatelů. Nescházejí masáže, ani prvky rekreologického přístupu včetně zdravé stravy z místních surovin.

tip





Turistika a cykloturistika

Velké Karlovice jsou známým turistickým centrem. Počet značených tras a okruhů, které zde začínají, končí nebo obcí prochází se blíží dvěma desítkám. Páteří obce i celého údolí je Cyklostezka Bečva, která jako magnet z úbočí Javorníků i Vsetinských Beskyd k sobě stahuje další značené cyklotrasy. Také vyznavači adrenalinové jízdy si určité přijdou na své. Unikátní Bike Park vybudovaný nedaleko centra Velkých Karlovic nabízí tratě různé obtížnosti, které vedou lesem i po sjezdovce. Jsou tu umístěny nejrůznější dřevěné překážky a další zábavné i technické prvky. Jedna z tratí je určena začátečnickům a rodinám s dětmi.

Golf

Golfové hřiště nepatří k největším, ovšem krásnou okolní přírodou a vsazením do nezvykle členitého terénu CHKO Beskydy se řadí mezi nevsední a oblíbené lokality a dělá ze hry technicky náročnou disciplínu. Je velkou výzvou pro každého hráče jakékoliv úrovně. Hřiště se rozprostírá v údolí Dynčák, v lokalitě Uzgruň.



Běžecské lyžování

Velké Karlovice nabízí skvělé příležitosti pro běžkaře. Celá oblast je protkaná strojově upravovanými a pečlivě značenými trasami různé délky a náročnosti. Přimo ve Velkých Karlovicích je upravováno a značeno 40 km běžecských tras v 11 okruzích, které se vzájemně prolínají. Můžete tak klidně prožít celý den na běžkách, aniž byste opustili teritorium obce. Výhodou běžkování v údolí je i možnost zastávek v hospůdkách podél tras. Na tuto síť v údolí navazuje dalších 50 km upravovaných běžecských tras na okolních hřebenech. Velké



Karlovice jsou známé také jako místo konání jednoho ze závodů Ski Tour – „Zimní karlovské padesátky“.

Lyžařská střediska

Na území Velkých Karlovic a sousední Karolinky se nachází celá desítky menších i větších skiareálů. Na své si přijdou rodiny s dětmi i vyznavači strmějších tratí a rychlejšího sjezdu.

Velké Karlovice a gastronomie

Pravou valašskou atmosféru a především poctivou domácí kuchyni máte šanci ochutnat hned na celé řadě míst – ve valašských kolibáčích nebo třeba v moderních hotelových restorzech. Na zdejší tradici výborné kuchyně navazuje také známý Karlovský gastrofestival, který se koná každoročně začátkem října. Můžete tu ve vybraných restauracích ochutnat místní speciality a obdivovat umění špičkových kuchařů.



Rozhledna Miloňová (F2)

Severovýchodně od Velkých Karlovic na kopci Miloňová (846 m n. m.) stojí originální dřevěná rozhledna, 24 metrů vysoká. Kolem rozhledny vede „dětská“ turistická trasa s hledáním pokladu.

Rozhledna Súkenická (Čarták). Viz strana 20

Národní přírodní rezervace Razula (F3)

Udělejte si procházku jednou z nejstarších rezervací v ČR, kde rostou i přes 300 let staré jedle.

Jedinečnost, na kterou při své návštěvě nezapomeňte.

Velké Karlovice jsou známé vynikajícím chovem dostihových koní. Dokazuje to řada vítězství ve Velké pardubické.



TIPY NA VÝLETY

z Velkých Karlovic



Čarták

Velké Karlovice – cyklotrasy

Cyklostezka Bečva, Vsetínská Bečva – viz strana 32–33

Bike Park Kyčerka, 7,2 km od lehké po náročnou trasu, pro MTB Velké Karlovice – Kyčerka

BIKE PARK KYČERKA nabízí velkou škálu cyklistických tras. Jedinečností parku je možnost vyžití rodin s dětmi, XC a enduro jezdců, ale i freeridových bikerů. Park nabízí vyžití pro bajkery i bajkové začátečníky! Připraveny jsou 3 trailly + 2 propojky a 1 výstupový trail.



Okruh přes Malé Karlovice

17 km, středně náročná trasa pro MTB, stoupání 454 výš. metrů Velké Karlovice (IC) – Kyčerka – Javorníček – Přischlop (sedlo) – Malé Karlovice – Machůzky (kemp) – Velké Karlovice (IC)

Okruh patří mezi vybrané cyklotrasy Velkých Karlovic, značení 6020/3. Od infocentra vyjždíme údolím Pluskovec, za posledními chalupami vjždíme do lesa. Lesní cesta a značka č. 6020/3 nás dovedou až na hřeben na Javorníček. Následuje polní hřebenová cesta do sedla „Přischlop“ a klesání přes Malé Karlovice na rozcestí do Velkých Karlovic – Podfatého. Zde odbočíme vlevo a po cyklostezce Bečva se vrátíme zpět k informačnímu centru.



Okruh hřebenem Vsetínských Beskyd

37 km, středně náročná trasa pro MTB, stoupání 991 výškových metrů

Velké Karlovice (IC) – Soláň – Pod Kotlovou (sedlo) – Benešky – Třeštitk (rozc.) – Čarták (rozhl.) – U Tabulí (rozc.) – Babská – Léskové – Velké Karlovice (IC)

Od infocentra vyrážíme po trase 6020/2 na Soláň, rozcestí pod Kotlovou a na Benešky. Zde pokračujeme dále po hřebeni po značce č. 6020/1 na Třeštitk. Z Třeštitku vede trasa 6020/5 přes rozhlednu Čarták a Makovský průsmyk zpět do údolí Velkých Karlovic. U golfu navážeme na Cyklostezku Bečva a dojedeme zpět k infocentru.



Velké Karlovice – pěší trasy

Kulišková naučná stezka

3 km, lehká trasa, stoupání 158 výškových metrů

Ve Velkých Karlovicích v lokalitě Uzgruň je vybudována naučná stezka pro děti vedená údolím Dynčák po úbočích lesů i kolem pastvin s ovce. „Průvodcem“ stezkou je kulišek (vzácný druh sovy). Kulišek na cestě „potkává“ na 10 zastaveních různá zvířata a děti se tak dozvídají, jak se zdejšími zvířatům žije, čím se živí, kde bydlí a další zajímavosti.

Za nejhezčími výhledy Malých i Velkých Karlovic

11 km, středně náročná trasa, stoupání 471 výškových metrů Velké Karlovice (žel. st.) – Pod Kyčerou (rozcestí) – Přischlop (sedlo) – Javorníček (vrch) – Pluskovec (místní část) – Velké Karlovice (muzeum)

Výlet začíná od vlakového nádraží ve Velkých Karlovicích a vede po žluté turistické značce k rozcestí Pod Kyčerou. Odtud vás cesta povede po zelené značce krásnými hřebenovými samotami Štulcov, Koncová nebo U Planků až na hřeben Javorníků do sedla Přischlop. Nyní se vydejte vpravo po žluté značce a cyklotrase č. 6020/3 až ke kapličce na Javorníčku. Odtud můžete následovat dále žlutou značku a sestoupit po ní přímo do centra Velkých Karlovic k muzeu a dřevěnému kostelu. Z Javorníčku lze k sestupu využít také značenou cyklotrasu, na níž se okolo samot Na Strčkové otevírají úchvatné výhledy do údolí a na okolní hory.

Na rozhlednu Miloňová – zelený okruh

7,5 km, středně náročná trasa, stoupání 373 výškových metrů

Léskové (rozc.) – Velká Hanzlůvka (rozc.) – Miloňová (rozhl.) – Pod Polanou (rozc.) – Léskové (rozc.)

Z údolí Léskové (rozcestí), z hlavní silnice odbočte do údolí Velké Hanzlůvky (na rozcestí možnost parkování) pokračujte po zeleném vycházkovém okruhu až k rozhledně. Okruh vás od rozhledny dovede zpět do Léskového.



K pralesu Razula a buku na Bařince

9 km, středně náročná trasa, stoupání 332 výškových metrů Léskové (rozc.) – Prales Razula – Pod Bařinkou – Buřanov – Léskové (rozc.)

Od Léskové (rozcestí), odbočte do údolí Malá Hanzlůvka k Pralesu Razula pokračujte po cyklotrase č. 6020/4 k rozcestí Pod Bařinkou. Zde po modré značce pokračujeme k buku na Bařince (památný strom) a přes Buřanov sestoupíme do Velkých Karlovic.



JAVORNÍKY, KOHÚTKA, PORTÁŠ A OKOLÍ

Turistické cíle

Javorníky jsou hraničními horami na pomezí Moravy a Slovenska a jsou součástí Slovensko-moravských Karpat. Táhnou se od Lyského průsmyku na jihozápadě až po Makovský průsmyk na severovýchodě v délce 30 km. Nejvyšším vrcholem Javorníků je Velký Javorník (1071 m n. m.). Javorníky nabízejí řadu pěších tras, několik naučných stezek a cyklotrasy pro horská kola. Z Javorníků se turistům otevírají fantastické výhledy na masiv Moravskoslezských Beskyd a na Slovensku na Strážovské vrchy nebo Malou Fatru. V zimě jsou Javorníky oblíbeným cílem běžkařů. Oceňovaná je především páteří hřebenová trasa s nádhernými rozhledy.



Horské centrum Kohútka

Nachází se na hřebeni Javorníků na cestě z Nového Hrozenkova do Lazů pod Makytou (SK). Je nejznámější českou lyžařskou a turistickou lokalitou Javorníků. Funguje zde mezinárodní československé informační centrum.

i IC Kohútka, Lazy pod Makytou 1133,
020 55 Slovensko, tel.: +420 571 160 800
www.kohutka.info

Naučná stezka Javorníky

43 km, náročná trasa, stoupání 1721 výškových metrů
Střelná – Čubův kopec (rozhl.) – Makyta – Papajské sedlo – Kohútka – Malý Javorník – Stratenec (rozhledna) – Velký Javorník – Kasárna – Hričovce – Bumbálka

Naučná stezka představuje na 17 zastaveních historické a přírodovědné zajímavosti kolem hranice se Slovenskem (s odbočkou na Pulčinské skály). Nádherná trasa s úžasnými výhledy na českou i slovenskou stranu.

Rozcestí Portáš

Podle legend zde, v nadmořské výšce 960 m n. m., měli své stanoviště valašští strážci hranic „portáši“. Najdete je (pozn.: to rozcestí resp. to stanoviště) na hřebeni Javorníků pod vrcholem Stolečný. Za pěkného počasí je odsud nádherný výhled na panoráma Moravskoslezských Beskyd (od Radhoště přes Pustevny až k Lysé hoře), případně na druhou stranu hraničního hřebene na slovenské Kysuce a Malou Fatru.



Javorníky

Rozhledna na Ztracenci

(1055 m n. m.) (F3)

Vystupte na dřevěnou rozhlednu vystavěnou na vrcholu Ztracenc (slovensky Stratenec) ležícím na česko-slovenské hranici na hřebeni Javorníků.

Na moravské straně můžete pozorovat nedaleký hřeben Vsetínských Beskyd a nejvyšší vrcholy Moravskoslezských Beskyd. Na



Slovensku shlédnete do hlubokého údolí obce Papradno na úpatí slovenské části Javorníků.

Památník odboje

V sousedství rozhledny stojí památník odboje II. světové války z roku 1969 ve tvaru tří křížů. Kříže symbolizují hrdinství, které prokázali příslušníci 1. čs. armádního sboru dne 3. května 1945 při osvobození Velkých Karlovic, a kteří zde na Ztracenci také zaplatili životem.





CYKLOSTEZKA BEČVA (VSETÍNSKÁ VĚTEV)



Cyklostezka Bečva

Velké Karlovice – Vsetín – Valašské Meziříčí

58 km, lehká trasa, klesání 242 výškových metrů

Velké Karlovice – Karolinka – Nový Hrozenkov – Halenkov – Huslenky – Hovězí – Janová – Vsetín – Pržno – Mikulůvka – Jarcová – Valašské Meziříčí

Cyklostezka Bečva má celkovou délku úctyhodných 160 kilometrů a určitě byste ji celou nebo některou z jejích částí měli vyzkoušet na kole, bruslích nebo třeba jen jako pěší turisté. Nebudete litovat.

Úseky ze Vsetína-Trávníků – odbočka na Ratiboř (5 km) a Vsetín – Velké Karlovice (30 km) jsou vhodné i pro in-line brusle.

Trasa umožňuje bezpečný a nenáročný cyklovýlet krásnou valašskou krajinou. Samotná stezka začíná na nejvyšším konci Velkých Karlovic v lokalitě Uzgruň. Vsetínská Bečva, jako průvodce, vede každého, kdo se po cyklostezce vydá. Trasa cyklostezky umožňuje poznat proměnu horské bystřiny v řeku. Vede zprvu úzkým údolím sevřeným Vsetínskými Beskydami a Javorníky. U Vsetína se údolí i řeka postupně rozšiřují až k soutoku s Rožnovskou Bečvou ve Valašském Meziříčí.



Cyklostezka se proplétá, vlní, zatáčí, objíždí a zase vrací jak živý úhoř mezi jednotlivými shluky místních usedlostí i samot. Chvilími jde podél řeky, chvíli kopíruje zdejší silnici a za chvíli máte pocit, že musíte nutně projít někomu přes jeho usedlost. Také v tom je vidět, že se jedná o typicky valašskou trasu, protože Valašsko je známé svou pohostinností a vřelým přístupem ke každému.

Mezi Karolinkou a Novým Hrozenkovem je možnost občerstvení, koupání i dětské hřiště u vyhlášeného přírodního koupaliště „Na Stanoch“. Další možnost, kde si odpočinout i s malými dětmi, je pak ještě v Hovězí nebo ve Vsetíně v parku, kde je velké dětské hřiště se spoustou lákadel. Cesta ubíhá typickou valašskou krajinou, se staveními roztroušenými po úbočích kopců a pasoucími se stády ovcí, koz a koní. V obci Halenkov stojí za návštěvu moderní, sportovní zábavní park, ve kterém mimo jiné najdete cvičnou dětskou cyklistickou dráhu a zázemí pro bikery. Po projetí obcemi Halenkov, Huslenky, Hovězí a Janová míří cyklostezka do Vsetína, centra Horního Vsacka. Každý zde nalezne řadu možností k občerstvení, zábavě i poznání.



Pět kilometrů za Vsetínem u přejíždění silnice na Ratiboř končí klasická cyklostezka a trasa pokračuje dále po méně frekventovaných silnicích nižších tříd. Po ujetí zhruba desíti kilometrů a průjezdem obcemi Pržno, Mikulůvka, Bystřička a Jarcová se trasa opět vrací na cyklostezku vedoucí až do Valašského Meziříčí. Zde se stejně jako ramena řek, spojují i obě cyklostezky – rožnovská a vsetínská větev Cyklostezky Bečva a pokračují společně do Hranic na Moravě

a Přerova. Valašské Meziříčí však stojí za to, aby se zde projíždějící alespoň na chvíli zastavil a tuto valašskou bránu poznal blíže (více viz strana 44).





ÚDOLÍM VSETÍNSKÉ BEČVY Turistické cíle

Nový Hrozenkov, Na Stanoch

Nový Hrozenkov (E3)

Podobně jako na dalších místech Valašska i zde naleznete řadu roubených chalup z první poloviny 19. století. Nemiřte Památník A. Stradla, známého malíře Valašska, a v létě se můžete osvěžit na krásném přírodním koupališti „Na Stanoch“. Zimní radovánky tu prožijete na okolních sjezdovkách a běžeckých tratích. Neodmyslitelnou součástí Nového Hrozenkova je zdejší dostihová stáj.



Halenkov (D3)

Je typickou podhorskou obcí, založenou v r. 1654. Můžete se odtud vydat po dobře značených trasách na hřebeny Javorníků či Vsetínských Beskyd. V zimním období možnost lyžování.

Hovězí (C4)

Nenechte si ujít zdejší dominanty – jednopatrový zámek ze 17. století a neogotický kostel sv. Máří Magdaleny z roku 1890. Možnost koupání, občerstvení, koliba, ubytování.

Huslenky (D4)

Ve zdejším údolí Uherská roste památná lipa, jejíž kmen sloužil jako úkryt pro knihy pronásledovaných evangelíků v pobělohorské době. Zastavte se v lokalitě Kychová – vesnické památkové zóně a na známém Čemanově dvorci – soubor valašských dřevěnic s kamenným podstavcem.

Zděchov (D4)

V obci ze 16. století se zachovaly stavby lidové architektury a klasicistní kostel Proměnění Páně z roku 1778. Okolí je vyhledávané v létě i zimě pro své lyžařské terény a turistické trasy. Na nově zrekonstruovaném koupališti najdete plavecký bazén a bazén pro děti se skluzavkou. Další novinkou je Naučná stezka „Jak sa Valaši vracajú k čaganom“ a od konce roku 2014 i Bike Park.

Karolinka (E3)

Valašské dřevěnice na začátku údolí Rařkov v Karolince patří k nejcennějším souborům lidových staveb dochovaných na původním místě. Město proslavily sklárny. Expozice skla a sklářských výrobků můžete obdivovat v místním muzeu. Ve zdejším kostele Panny Marie Karmelské stojí největší dřevěná socha Madony v České republice (253 cm), která je zapsána v Guinnessově knize rekordů.

věná socha Madony v České republice (253 cm), která je zapsána v Guinnessově knize rekordů.





VSETÍN A OKOLÍ

Výletní cíle

Vsetín

Vsetín. (C3) Město bohaté na historii, památky a úchvatnou přírodu protíná Vsetínská Bečva a dělí jej na Horní a Dolní město. Nejstarší historickou budovou, kterou zde můžete navštívit, je renesanční zámek s rozhlednou ve věži vysoké 59 m. V zámku, který obklopuje anglický park, dnes sídlí Muzeum regionu Valašsko. Ve městě je však řada dalších významných památek, kterými vás provede naučná stezka Městský okruh památkami. Na Horním náměstí najdete Starou radnici s galerií, Novou radnici, bývalý panský dvůr Maštaliska a kostel Nanebevzetí Panny Marie. Poblíž, v ulici Palackého, jsou pak kostely Horního a Dolního sboru. Místo, kudy prochází 18. poledník východní délky, najdete v Panské zahradě s rybníčkem. Nevynechtejте ani sluneční hodiny a barometr na Dolním náměstí, dům bývalé Občanské záložny s grafity podle návrhu Mikoláše Alše, nebo místní hvězdárnu.

i IC Vsetín, Dolní náměstí 1356, 755 01 Vsetín
tel.: +420 575 755 144, www.ic-vsetin.cz



Zámek Vsetín – Muzeum regionu Valašsko

Vsetínský zámek nabízí stálé expozice zaměřené na historii zámku a jeho majitelů, umělecko řemeslné sbírky, umělecko tvorbu bratří Hlaviců a Dušana Jurkoviče, historii lidových bouří na Vsetínsku a expozice věnované unikátnímu souboru ohýbaného nábytku firm J.&J. Kohn a Gebrüder Thonet. Součástí je i ukázka archeologických nálezů ze Vsetínska a zámeckých sklepů. Mimo stálé expozice probíhají v zámku během celého roku také aktuální výstavy a programy pro rodiny s dětmi.

kých nálezů ze Vsetínska a zámeckých sklepů. Mimo stálé expozice probíhají v zámku během celého roku také aktuální výstavy a programy pro rodiny s dětmi.

Zámecký park a Panská zahrada, Vsetín

Jedná se o zámeckou zahradu, přebudovanou posléze na městský park. Je zde vyznačený 18. poledník východní délky, dětské hřiště s lanovými prvky, altán, rybníček a celým parkem vás provede naučná stezka Příroda vsetínských parků. Během roku zde probíhá řada kulturních akcí.



Městské lázně Vsetín

Krytý bazén s masážními bazény, toboganem, dětským bazénkem, wellness provozem a venkovním koupalištěm, jehož součástí je také nový sportovně rekreační areál s koupalištěm U Průmyslovky.

Hvězdárna Vsetín

Večerní astronomická pozorování, prohlídka kopule, přístrojového vybavení a meteorologické stanice, pozorování slunce.



Vsetín-Semetín

Místní část Vsetína, kde milovníky MTB cyklistiky nadchne příležitost otestovat svá horská kola ve zdejší **Bike arénu**. Jedná se o síť terénních stezek pro horská kola, ve které si užijí všechny skupiny MTB cyklistů. Když budete unavení, můžete

načerpat síly relaxací ve zdejším arboretu. Čeká tu na vás téměř 800 druhů cizokrajných dřevin a rostlin ze všech koutů světa i tradiční ovocné odrůdy Valašska a západního Slovenska.

Vsacký Cáb (841 m n. m.) (D2)

Tady najdete to pravé Valašsko. Jde o jeden z vrcholů pásma Vsetínských Beskyd. Na jihovýchodních svazích se rozkládá přírodní rezervace Kutany, na západních svazích přírodní rezervace Halvovský potok, která chrání zbytky starých jedlo-bukových porostů. Nenechte si ujít také výlet k Cábskému jezírku, kam vás zavede Baťova naučná stezka. Odtud můžete vyrazit na nejdelší hřeben Vsetínských Beskyd, směr Soláň – Bumbálka.



Valova skála

Valova skála se nachází na okraji Vsetína, cca 3 km severovýchodně od centra města, v údolí Velký Skalník. Naučná stezka OKOLÍM VSETÍNA vás ke skále zavede. Tento nejvyšší skalní útvar Vsetínských Beskyd má výšku 38 m a je vyhledávaný horolezci.





Tesák

TIPY NA VÝLETY

Vsetín a okolí

Cyklotrasy

Cyklostezka Bečva, Vsetinská Bečva – viz strana 32–33

Bike Arena Vsetín

15 km, lehké i náročné trasy, pro MTB

Semetín

Nedaleko centra Vsetína v místní části Semetín je pro bikery k dispozici 7,5 km trailů a 9 km vrstevnicového singletracku.

www.ic-vsetin.cz/bike-arena-vsetin

Naučná stezka Tesák

28 km, střední, pro MTB, stoupání 925 výškových metrů

Vsetín-lázně – Chlévská (vrch) – Hošťálková – Troják (sed.) – Tesák (rekr. st.)

Přírodovědně-historická naučná stezka na 23 zastaveních představuje přírodní a historické zajímavosti mezi Vsetínem a hlavním hřebenem Hostýnských vrchů. Je vhodná pro pěší i cyklisty. Vede ze Vsetína v souběhu s červenou turistickou značkou přes vrch Chlévská, podél potoka Štěpková do obce Hošťálková. Dál pokračujévystupem po zelené turistické značce na sedlo Troják. Odtud po modré a v závěru po červené až na turistické středisko Tesák.



Okruh kolem Vsackého Cábů

31 km, náročná, pro MTB, stoupání 968 výškových metrů

Vsetín (centrum) – Lysný (sedlo) – Krošenky (rozcestí) – Dynotice-Svrčin – Vsacký Cáb (rozc.) – Vsacký Cáb (chata) – Dušná (sedlo) – Pod Dušnou (rozc.) – Vsetín (centrum)

Celý okruh je značený cyklotrasou č. 6120. Trasa vede po jižním hřebenu svírajícím údolí Jasenice a po připojení k červené turistické značce po chvíli klesá do údolí Dinotického potoka, aby odtud vystoupala až na hřeben Vsetínských Beskyd. Nyní pokračuje po hřebenu přes chatu Vsacký Cáb do sedla Dušná, odkud dlouhým sjezdem se vrací zpět do Vsetína.



Vsetín

Pěší trasy

Naučná stezka Okolím Vsetína

7 km, lehká trasa, stoupání 302 výškových metrů

Vsetín-lázně – Vsetín-centrum – Nad Švagery (rozc.) – Pod Valovou skálou (stud.) – Vsetín-Jasenice (aut. zastávka)

Naučná stezka má 13 zastavení. Seznámí vás s krajinou a přírodou, rostlinami a geologickými útvary severovýchodně od města Vsetína. Stezka začíná ve Vsetíně na nábřeží Bečvy a vede kolem vsetínského zámku do kopce přes přírodní památku Vršky-Díly. Nad ní se napojuje na modrou turistickou značku, pokračuje k samotě U Kovářů, kde odbočí na neznačenou cestu údolím Velký Skalník kolem Valovy skály, 38 m vysoký skalní útvar vhodný pro horolezce, a klesá až dolů do Jasenice k autobusové zastávce U Kovárny.

Bařova naučná stezka

20 km, středně náročná trasa, stoupání 588 výškových metrů

Vsetín (m. č. Jasenice) – Pod Vsackým Cábem (rozcestí) – Ptácnice (rozc.) – Cábské jezero a zpět

Naučná stezka má 12 zastavení. Seznámí vás s krajinou, přírodou a historií Vsetínska. Začíná ve Vsetíně-Jasenicích a pokračuje údolím Červenka, přes Vsacký Cáb až na rozc. Pod Ptácnicí. Následně končí u Cábského jezera. Na cestě zpět za rozc. Pod Vsackým Cábem stezka uhýbá doprava a přes Koží hřbety se vrací do Jasenice.



Naučná stezka Semetínské rybníky + arboretum

0,75 km, lehká

Naučná stezka představuje na 2 zastaveních historii obce Semetín a 4 rybníčků, kolem kterých stezka vede. Nedaleko je také Arboretum a Bike Park a Bike Arena Vsetín-Semetín.

Panorama Vsetína

modrý okruh, 6,5 km, lehká trasa, stoupání 242 výškových metrů

červený okruh, 8,5 km, lehká trasa, stoupání 263 výškových metrů

Jedná se o městskou a příměstskou turistickou trasu. Výchozím bodem je vlakové nádraží. Modrý okruh vede návštěvníka k poznání městských památek a zajímavosti Vsetína. Červený okruh nabízí nejkrásnější pohledy na Vsetín a okolní pásma kopců. Přesný popis trasy a mapu získáte v informačním centru Vsetín.



PULČÍNSKÉ, LAČNOVSKÉ, ČERTOVY SKÁLY, SENINKA A OKOLÍ

Výletní cíle



Čertovy skály

Pulčinské skály – Hradisko (D5)

Národní přírodní rezervace, kterou tvoří Pulčinské skály s vrcholem Hradisko (773 m n. m.), je největším pískovcovým skalním městem v moravských Karpatech a kolébkou trampingu. Přenocovat můžete ve zdejším veřejném tábořišti Pulčín, které je jediné povolené v CHKO Beskydy. Zhlédnete tu také čtyři větší jeskyně, kde největší z nich se jmenuje Velryba a je dlouhá 42 m. Najdete zde také zbytky skalního hradu Pulčín.



Lačnovské skály (C5)

Skály jsou přístupné po Naučné stezce Vařakovy paseky na hřebeni Vizovických vrchů. Jsou to dvě samostatné pískovcové skupiny cvičných skal – Horní a Dolní skály, které stojí 2 km od obce Lačnov na vrchu Vrátnice. Nejvyšší bloky dosahují výšky až 14 m. Především Horní skály jsou vyhledávaným cílem horolezců.

Čertovy skály (C5)

Skály leží na levém břehu řeky Senice u obce Lidečko. Skalní útvar je oblíbeným cílem turistů i lezců. Výrazný skalní hřeben je 150 m dlouhý a zvedá se nad okolní terén do výšky až 25 m. Skály jsou volně přístupné a představují nejnavštěvovanější skalní útvar na Valašsku. Terény jsou zde vhodné pro zkušené i začínající horolezce.

Seninka (B4)

V původně zemědělské a pasekářské obci z 15. století se dochoval krásný roubený dům z roku 1832 s lomenicí. Historické motocykly československé výroby můžete obdivovat v místním muzeu.



Rozhledna Vartovna (B4)

Stavbu se zvláštní kovovou konstrukcí ve tvaru spirály, o výšce 37 m, najdete na pomezí obcí Seninka, Jasenná a Liptál. Při pěkném počasí uvidíte na Lysou horu, Malou Fatru, Hostýn a někdy až na vrcholky Nízkých Tater.

HORNÍ LIDEČ, FRANCOVA LHOTA, VALAŠSKÁ SENICE A OKOLÍ

Výletní cíle



Betlém Horní Lideč

Horní Lideč (C5)

V obci můžete spatřit památky lidové architektury, dřevěnou sýpku s pavlačí, staré dřevěné domky, kovárnu aj. Dominantou obce je novodobý kostel sv. Václava. V jeho sousedství navštívte unikátní betlém, který je celoročně otevřen. Na ploše 170 m² uvidíte více jak 100 vyřezávaných staveb ze Zlínského a Trenčinského kraje, 220 figur, z nichž je 65 pohyblivých, jejichž prostřednictvím ožívají stará řemesla a zvyky. Součástí expozice je také filmový snímek, který si určitě nenechte ujít.

Francova Lhota (D5)

Významnou dominantou obce je kostel sv. Štěpána Uherského z roku 1787 s moderní zvonici a zvonicohrou s osmi zvony, která umí zahrát deset různých melodií. V horní části Francovy Lhoty nepřehlédnete nejmohutnější památný strom v CHKO Beskydy Kobzovu lípu, která je opředená řadou pověstí.



Rozhledna na Čubově kopci

(D5) Dřevěná čtyřpatrová 16 m vysoká rozhledna se tyčí 1,5 km východně od obce Francova Lhota. Je to jediná rozhledna české části Javorníků.

Valašská Senice (D5)

Zrekonstruované koupaliště se sociálním zázemím, velký i dětský bazén, skluzavky pro děti, umožněn přístup tělesně postiženým (hydraulický výtah u bazénu), odpočinkové plochy, hřiště, občerstvení, restaurace, možnost večerního koupání, parkoviště.





TIPY NA VÝLETY

Hornolidečsko



Cyklotrasa

Hornolidečská magistrála – okruh

75 km, náročná trasa, pro MTB, stoupání 1861 výškových metrů

Horní Lideč (nádr. ČD) – Střelná – Čubův kop. (rozhl.) – Valašská Senice – Radošov-sedlo (rozc.) – Ústí – Vartovna (rozhl.) – Pozděchov – Vařákovy paseky – Lačnov – Horní Lideč (nádr. ČD)

Hornolidečská magistrála je populární cykloturistický okruh, který prochází úžasnou divoce zvládnou krajinou Javorníků a Vizovických vrchů v okolí Horní Lideče. Trasu lze zkrátit také přibližně na polovinu, kdy od rozcestí Radošov-sedlo lze kolem Pulčinských skal sjet až do Lidečka a odtud se k velkému okruhu připojit na Vařákových pasekách a pokračovat zpět na Horní Lideč.



Pěší trasy

Naučná stezka Vartovna

6,5 km, lehká trasa, stoupání 300 výškových metrů

Valašská Polanka – Seninka – Vartovna (rozhledna)

Naučná stezka má 7 zastavení přírodně historického charakteru. Vrcholovým bodem stezky je rozhledna Vartovna.

Naučná stezka Juříčkův mlýn

2,5 km, lehká trasa, stoupání 62 výškových metrů

Juříčkův mlýn – Leskovec – rozcestí U Luckých

(napojení na naučnou stezku Vartovna)

Pět zastavení nás vede po stopách tragédie Juříčkova mlýna (vypálen nacisty) a přírodními zajímavostmi blízkého okolí.



Naučná stezka Kobzáňův chodník

4 km, lehká trasa, stoupání 240 výškových metrů

Liptál (obecní úřad) – Švehlova hájenka – Vartovna (rozhledna)

5 zastavení je věnováno Janu Kobzáňovi (mj. autor loga firmy Baťa), partyzánskému odboji a přírodě Liptálska.

Portášská naučná stezka

7 km, lehká trasa, stoupání 336 výškových metrů

Oškerovy paseky – Jasenná – Vartovna (rozhledna)

6 zastavení + 3 informační místa se věnují tragickému příběhu Oškerových pasek (vypálení nacisty) a slavné portášské tradici.

Naučná stezka Chodníček k rozhledně

5 km, lehká trasa, stoupání 296 výškových metrů

Pozděchov – Vartovna (rozhledna)

Naučná stezka a její 4 zastavení mají především historické a přírodovědné zaměření. Dozvíte se např. o vypálení obce Prlov nacisty nebo se vám představí Přírodní park Vizovické vrchy.

Naučná stezka Vařákovy paseky a Trubiska

24 km, středně náročná trasa, stoupání 776 výškových metrů

Horní Lideč (nádr. ČD) – Lačnovské skály (rozcestí) – Vařákovy paseky – Pozděchov – Trubiska (zámek) – Lidečko

Naučnou stezku je možné pojmout jako okruh, kdy z Pozděchova se po modré a žluté turistické značce dostaneme přes lovecký zámeček Trubiska k odloučené části naučné stezky od Lačnovských skal do Lidečka. Naučná stezka má 16 zastavení a věnuje se např. tragickým osudům obyvatel Vařákových pasek nebo přírodě a dalším zajímavostem Hornolidečska.

Naučná stezka Pulčinská cesta

6 km, lehká trasa, stoupání 256 výškových metrů

Horní Lideč (nádraží ČD) – Pulčín (rozcestí) – Pulčín (IC)

Naučná stezka (7 zastavení) vede malebnou kopcovitou krajinou s pastvinami a krásnými výhledy, proto se věnuje především této valašské krajině.





VALAŠSKÉ MEZIRIČÍ

A OKOLÍ

Výletní cíle



Valašské Meziříčí. (B1) Město s bohatou historií a památkovou zónou s měšťanskými domy převážně z 16. a 17. století. K nejcennějším patří dům U Dvanácti apoštolů, budova radnice, farní kostel Nanebevzetí Panny Marie a především dřevěný kostel Nejsvětější Trojice. Jde o raně renesanční stavbu, kde první písemná zmínka je z roku 1605. Nyní funguje jako muzeum. Určitě nemiňte také dva zámky – zámek Kinských s Muzeem regionu Valašsko a také kulturní centrum města, zámek Žerotínů. Unikátní a jediné v ČR je i Živé muzeum gobelinů, které se soustřeďuje na ukázky ručního tkaní klasických gobelinů, koberečů a uměleckých tapiserií.

i IC Valašské Meziříčí, Komenského 169, 757 01 Valašské Meziříčí
tel.: +420 571 684 558, www.info-vm.cz

Zámek Kinských

Empírový zámek z 19. stol. Od roku 1949 v něm sídlí muzeum s expozicemi o historii města, valašskomeziříčského skla a gobelinů. V přízemí zámku navštívíte expozici muzejní kavárny z 30. let 20. století. Dendrologicky hodnotný je také přilehlý park z přelomu 18. a 19. století.



Muzeum valašských strašidel

Pokud se rádi bojíte, doporučujeme prohlídku nejznámějších valašských strašidel, skřítků a rarášků doplněnou „strašidelnou“ zvukovou kulisou a zajímavým osvětlením.

Hvězdárna

Kromě současného provozu stojí v areálu hvězdárny památkově chráněná dřevěná Ballnerova hvězdárna z roku 1929, která skrývá expozici věnovanou historii astronomie na Valašsku.

Valašské Meziříčí a sport

Ve městě se spojují dvě větve nejvýznamnější cyklostezky na Moravě – Cyklostezky Bečva. Můžete si zde kolo, stejně jako koloběžku, zapůjčit. Za návštěvu určitě stojí místní aquapark, koupaliště, hřiště na discgolf, golf nebo některá z řady dalších sportovních atrakcí.



Lešná – Zámek a park

(B1) (u Valašského Meziříčí)

Na zámku uvidíte dvě stálé expozice věnované využití dřeva. Zámek je obklopen anglickým parkem se vzácnými dřevinami a rozhodně patří k nejzajímavějším parkům na území Moravy.

Zašová (C1) Kostel Navštívení Panny Marie z 18. století je nejvýznamnější památkou obce. V obci přetrvává staletá tradice krajkářství a háčkování. Napijte se z pramene pitné vody v údolí Stračky, která má údajně léčebné účinky a je vyhledávaným poutním místem.

Mikulůvka (B2) Podhorská obec se táhne v dlouhém údolí tvořeném stejnojmenným potokem. Stojí zde dva vodní mlýny, ve kterých je dnes památník dějin obce. Okolí je oblíbené pro pěší turistické výlety i pro výlety na kolech. V létě nezapomeňte navštívit vyhřívané koupaliště.



Velká Lhota (C2)

Významnou památkou je dřevěný evangelický kostel. V 19. století zde působil Jan Karafiát, známý první českou původní pohádkou pro děti Broučci. Dodnes ho tu připomíná pamětní deska na budově fary.

Bystrýčka (C2) Obec založená v 17. století je známá především vodní nádrží Bystrýčka, která byla vybudována v letech 1907–1912 jako zásobárna vody pro připravovaný plavební kanál Dunaj-Odra-Labe. Vodní nádrž o rozloze 37 ha s písčitou pláží je vhodná k provozování vodních sportů i rybaření. V okolí se nachází řada rekreačních středisek, autokemp i dvě tábořiště. Z Bystrýčky vedou značené turistické trasy po okolních kopcích a u přehrady začíná/končí naučná stezka Klenov i naučná stezka Jana Karafiáta.



Kelč (A1) Navštívte památkovou zónu historického jádra města. Mezi nejvýznamnější stavby patří barokní zámek, farní kostel sv. Petra a Pavla, radnice, kostel sv. Kateřiny a rodný dům bratří Kříčků se stálou expozicí. Na blízkém vrchu Strážné najdete pomník nálezu pokladu mincí z doby kolem roku 1002.



TIPY NA VÝLETY

Valašské Meziříčí a okolí (jih)



Cyklotrasy

Cyklostezka Bečva, viz strana 14–15 a 32–33

Kolem Oznice a přes Mikulůvku

Okruh 24 km, středně náročná trasa, stoupání 441 výškových metrů

Valašské Meziříčí (Pod Sokolovnou) – Poličná – Branky – Oznice – Mikulůvka – Bystřička – Jarcová – Valašské Meziříčí

Z Valašského Meziříčí vyrazíme od kruhového objezdu „Pod Sokolovnou“ po cyklotrase č. 6216 směr Poličná. V Brankách odbočíme vlevo na trasu č. 6220. Projedeme obce Oznice a Mikulůvka, na jejímž konci se připojíme na cyklotrasu č. 501, která nás stále kolem Vsetínské Bečvy dovede zpět do Valašského Meziříčí.

Na přehradu – okruh

42 km, středně náročná trasa, pro MTB, stoupání 984 výškových metrů

Valašské Meziříčí (Pod Sokolovnou) – Podlesí – Velká Lhota – Bystřička (vodní nádrž) – Dušná – Růždecký – Vesník – Jablůnka – Pržno – Jarcová – Valašské Meziříčí

Z Valašského Meziříčí vyrazíme od kruhového objezdu „Pod Sokolovnou“ po cyklotrase č. 6012 směr Podlesí, Malá Lhota a Velká Lhota.

Zde odbočíme vpravo a po trase č. 6018 pokračujeme po hrázi vodní nádrže Bystřička, naučnou stezkou Klenov až do sedla Dušná. Odtud nás čeká nepravidelné klesání až do obce Jablůnka v údolí Vsetínské Bečvy. Přejedeme řeku a připojíme se k cyklotrase č. 501, která nás dovede zpět do Valašského Meziříčí.



Pěší trasy

Naučná stezka T. G. Masaryka

13 km, lehká trasa, stoupání 342 výškových metrů

Valašské Meziříčí (zám.) – Poličná (rozc.) – Jarcová – Jarcovská kula – Pišková-sedlo (rozc.) – Valašské Meziříčí (zám.)

Naučná stezka na 12 zastaveních představuje přírodu a historii Valašského Meziříčí a jeho okolí. Je věnována prvnímu československému prezidentovi T. G. Masarykovi, který ve Valašském Meziříčí často pobýval a za tuto oblast kandidoval a byl zvolen v roce 1907 poslancem říšské rady.



Naučná stezka Jana Karafiáta

13 km, středně náročná trasa, stoupání 432 výškových metrů

Valašské Meziříčí (ČD) – Na Štěpánově (rozc.) – Veselá – Velká Lhota – vodní nádrž Bystřička (hráz)

Naučná stezka je věnována Janu Karafiátovi, autorovi pohádkové knihy Broučci. Na 16 panelech stezka představuje historii a přírodu území mezi Valašským Meziříčím a přehradou Bystřička, kde žil evangelický kněz a spisovatel Jan Karafiát. Od Bystřičky zpět do Valašského Meziříčí možno využít autobus.

Naučná stezka Klenov

7,5 km, středně náročná trasa, stoupání 461 výškových metrů
vodní nádrž Bystřička (hráz) – Svantovitova skála – Pod Vršky (rozc.) – Dušná (rozc.)



Přírodovědně historická naučná stezka v 10 zastaveních představuje geologické, botanické i zoologické zajímavosti Javorníků v okolí skalního masivu Klenov. Trasa naučné stezky končí u osady Dušná na rozcestí k Vsackému Cábu. Zpět do Valašského Meziříčí možno využít autobus.



TIPY NA VÝLETY Valašské Meziříčí a okolí (sever)

Zámek Lešná (u Valašského Meziříčí)

Cyklotrasy

Cyklostezka Bečva, viz strana 14–15 a 32–33

Za svatou vodou i na zámek, Okruh 37 km, středně náročná trasa, stoupání 499 výškových metrů
Valašské Meziříčí – Zašová – Křhová – Lešná – Lhotka nad Bečvou – Krásno nad Bečvou – Valašské Meziříčí



zámku Lešná na Cyklostezku Bečva, po které se vrátíme zpět do Valašského Meziříčí.

Kolem čtyř zapomenutých zámků, okruh 34 km, středně náročná trasa, stoupání 402 výškových metrů
Valašské Meziříčí – Lhotka nad Bečvou – Choryně – Kelč – Kunovice – Branky – Poličná – Valašské Meziříčí

Trasa začíná ve Valašském Meziříčí u kruhového objezdu „Pod Sokolovnou“. Vede po trase cyklostezky Bečva č. 501 až do Lhotky nad Bečvou. Zde odbočíte doprava na cyklotrasu č. 6124, která vás po pár stovkách metrů přivede do obce Choryně s empírově-klasicistním zámkem. Pokračujte dále proti proudu říčky Juhyně až do centra zdejšího mikroregionu do Kelče. Zde je dominantou původně renesanční zámek. Z Kelče vás trasa č. 5034 zavede kolem rybníku Chmelník do Kunovic. Z Kunovic odbočíte do Loučky, kde se v centru obce zachoval malý klasicistní zámeček mezi jehož poslední majitele patřila firma Baťa. Z Loučky vás cyklotrasa č. 6216 přivede až do obce Branky a ke stejnojmennému pseudobaroknímu zámku. Trasa č. 6124 vás poté zavede zpět do Valašského Meziříčí.



Valašské Meziříčí, zámek Kinských

Pěší trasy

Valašské Meziříčí – turistický červený okruh
13,5 km, náročnost: lehká trasa, stoupání 238 výškových metrů
Valašské Meziříčí (cen.) – Helštýn (pam.) – Valašské Meziříčí (zámek Kinských) – nádraží ČD – Muzeum gobelínů – Na Štěpánově (rozcz.) – Valašské Meziříčí (centrum)



Příměstský okruh vás vede z centra přes Bečvu na protější kopec Helštýn k památníku obětí druhé sv. války. Odtud trasa klesá podél hlavní silnice až k zámku Kinských, dnešnímu Muzeu regionu Valašsko. Odtud kolem nádraží ČD se vrátíte zpět k centru města, k Živému muzeu gobelínů. Následuje výšlap na opačný městský vrch Štěpánov a návrat na náměstí.

Naučná stezka Veřovické vrchy

25 km, náročnost: náročná trasa, stoupání 1084 výškových metrů
Valašské Meziříčí (aut. n.) – Křhová – hřeben Veřovických vrchů – Velký Javorník (rozhl.) – Frenštát p. R.

Naučná stezka představuje na 13 zastaveních historické a přírodní zajímavosti Veřovických vrchů. Vede souběžně se žlutou turistickou značkou přes obec Křhová na hřeben Veřovických vrchů, po němž pokračuje souběžně s červenou značkou až k rozhledně na Velkém Javorníku. Odtud klesá úbočím kopce až do Frenštátu pod Radhoštěm.



Naučná stezka Zámecký park, délka 1 km

Stezka byla vybudována v roce 2010 při revitalizaci parku u zámku Kinských. Park o rozloze 6 ha byl založen na přelomu 18. a 19. století. Při procházce narazíte na 10 informačních tabulí pojednávajících o zdejším parku. U každé informační tabule se nalézá památný strom s uvedeným názvem. Kromě informací zde naleznete také dětská hřiště a nově zrekonstruovaný letní amfiteátr. V empírovém zámku Kinských se nachází stálá expozice Muzea regionu Valašsko.



VÝCHODNÍ MORAVA Kouzlo rozmanitosti

- je ráj** pro rodinnou cykloturistiku, in-liny a pěší výlety
- je dobrodružství** Baťova kanálu a báječné cyklostezky
- je** Zoo Zlín-Lešná jako **nejnavštěvovanější místo** Moravy
- je** celá **řada hradů a zámků** opředených příběhy
- je místo gastronomických lahůdek**, místo kde se rodí slivovice
- je relaxace a odpočinek** v lázních, jako jsou Luhačovice
- je** horská pěší a bikerská **turistika**, ale i proslulé **svahy vinic**
- je** zámek a zahrady v Kroměříži – **památko UNESCO**
- je Velehrad** jako nejvýznamnější poutní místo v ČR
- je** místo unikátních **slavností UNESCO**, jakou je Jízda králů

Region **Východní Morava** patří k nejpozoruhodnějším v České republice. Jeho jedinečnost pramení ze spojení čtyř turistických oblastí – **Valašska, Kroměřížska, Slovácka, Zlínska a Luhačovicka**. Každá oblast vychází ze své originální identity, která je nezaměnitelná a která nabízí nepřehlednou paletu rozmanitých zážitků.



Mimo Valašsko, jehož průvodce právě držíte, poznejte i **další oblasti turistického regionu Východní Morava!**

Kroměřížsko

Najdete zde památky, které díky své unikátnosti byly zapsány na Seznam světového kulturního a přírodního dědictví **UNESCO**. Najdete zde ale také pozoruhodný soubor lidových staveb východní Hané v **Rymicích**, unikátní památky židovské kultury v **Holešově** a řadu sakrálních památek, kterým vévodí „Maják Moravy“, poutní místo **Svatý Hostýn**. Je to **podmanivá krása!**



Zlínsko a Luhačovicko

Je to kraj rozmanitých kontrastů. Na jedné straně ojedinělý funkcionalismus Zlína, secesní architektura a vyhlášené lázeňství **Luhačovic** a na druhé straně valašské dřevěnice, tradice a folklor. Honosné zámky ve **Vizovicích** nebo ve **Zlíně-Lešné** ostře kontrastují s hrady v Brumově-Bylnici či Malenovicích. Je toho mnohem víc a je to nádherné, vychutnejte si to!



Slovácko

Kraj vína, folklorních slavností, nádherné přírody, cyklistů, vodní cesty **Baťova kanálu**, ale také pozoruhodných památek. Najdete je rozestry po celém území. Jsou spojeny jednak s lidovou kulturou, ale také s historií Velkomoravské říše. Vzbuzují úctu jako poutní místo **Velehrad**, nebo jsou prostě jako venkovská stavení ve Vlčnově, Hluku nebo Topolné. Vyvolávají respekt, jako hrad **Buchlov**, a jsou uchvacující, jako zámek Buchlovice.





**Informační
centra**



Francova Lhota – Pulčín

Pulčín 13
756 14 Francova Lhota
tel.: +420 571 458 237
www.francovalhota.cz

Horní Bečva

Horní Bečva 544
756 57 Horní Bečva
tel.: +420 571 645 249
www.hornibecva.cz

Karolinka

Nábřežní 545
756 05 Karolinka
tel.: +420 739 322 851
www.karolinka.cz

Kohútka

Lazy pod Makytou 1133
020 55 Slovensko
tel.: +420 571 160 800
www.kohutka.info

Nový Hrozenkov

756 04 Nový Hrozenkov 451
tel.: +420 571 451 806
www.novyhrozenkov.cz

Rožnov pod Radhoštěm

Masarykovo nám. 131
756 61 Rožnov pod Radhoštěm
tel.: +420 571 652 444
www.roznov.cz

Valašská Bystřice

756 27 Valašská Bystřice 316
tel.: +420 571 759 716
www.valasskabystrice.cz

Valašské Meziříčí

Komenského 169
757 01 Valašské Meziříčí
tel.: +420 571 684 558
www.info-vm.cz

Velké Karlovice

756 06 Velké Karlovice 299
tel.: +420 571 444 039
www.velkekarlovice.cz

Vsetín

Dolní náměstí 1356
755 01 Vsetín
tel.: +420 575 755 144
www.ic-vsetin.cz

Zašová

Kulturní dům, 756 51 Zašová 809
tel.: +420 730 893 996
infocentrum@zasova.cz

Zvonice Soláň

Bzové 325, 756 05 Karolinka
tel.: +420 604 824 274
www.zvonice.eu

Informační centrum

Prostřední Bečva
Prostřední Bečva 272, 756 56
obec@prostrednibecva.cz
tel.: +420 571 643 229
www.prostrednibecva.cz

Informační centrum Horní Lideč

Horní Lideč 370, 756 12
betlem@hornilidec.cz
+420 737 701 047
www.betlemhornilidec.cz



www.visit-valassko.cz

www.vychodni-morava.cz



**MINISTERSTVO
PRO MÍSTNÍ
ROZVOJ ČR**

Projekt „Objevte Východní Moravu a ještě něco navíc...“ byl realizován za přispění prostředků státního rozpočtu České republiky z programu Ministerstva pro místní rozvoj.

Valašsko – kapesní průvodce

Roku 2021 vydala Centrála cestovního ruchu Východní Moravy, o. p. s., 3. aktualizované vydání

Ulice J. A. Bati 5520 | 761 90 Zlín | e-mail: turistika@vychodni-morava.cz
Foto: m-ARK Marketing a reklama, s. r. o., archiv CCR VM, Pavel Kotrla, archiv www.trails.cz

Zpracování: m-ARK Marketing a reklama, s. r. o., mapa: SHOCART, s. r. o.
Spolufinancováno z dotace Zlínského kraje.

Náklad 5 000 kusů | NEPRODEJNÉ