

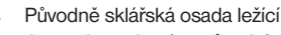
Brumov-Bylnice (G2)



Město je historicky spjaté s královským hradem Brumovem, který nabízí expozici o historii, památkách a přírodě, umožňuje krásné výhledy do krajiny. V Podhradí je k vidění Muzeum Brumov, na okraji města židovský hřbitov. Koupaliště, sportovní areál.

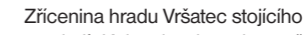


Sidonie (H3)



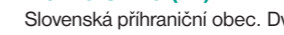
Původně sklářská osada ležící na hranici se Slovenskem u Vlárského průsmyku. Jsou zde zachovány původní sklářské domky i památky na život v komunitě, např. společné pece na chleba. Prochází tudy Sklářská naučná stezka Svatý Štěpán – Sidonie a trasa vedoucí k hradu Vršatec. Je zde hraniční přechod a železniční stanice Vlárský průsmyk.

Hrad Vršatec (G4)



Zřícenina hradu Vršatec stojícího na vápencovém bradle nabízí jedinečný výhled na okolí. Kolem hradu vede naučná stezka.

Horné Srnie (I4)



Slovenská příhraniční obec. Dva km od hranice je cyklohub s možností občerstvení. U cyklostezky se nacházejí dva prameny s pitnou vodou, jeden z nich je minerální. V letním období je k dispozici sportovní areál se čtyřmi tenisovými kurty.

Nemšová (J4)



Ve městě Nemšová najdete Králikov mlyn s expozicí mlynářství. K turistice můžete využít naučnou stezku Luborčianskou dolinou, nad místní částí Trenčianska Závada se tyčí rozhledna s výhledy do celého středního Pováží. Cyklostezka Bevlava se v Nemšové napojuje na Vážskou cyklomagistrálu.

Poutní místo Velká Skalka (K3)

Klášteř Velká Skalka a nedaleká Benediktova jeskyně jsou součástí nejstaršího poutního místa na Slovensku, které je zajímavé mimo jiné tím, že je vytesáno do skály. Zajímavé jsou podzemní chodby i třípodlažní kaple.

Trenčín (K3)



Krajské město Trenčín je jedno z nejstarších měst na Slovensku, osídleno bylo již v době Římské říše. Historickému centru a celému městu dominuje Trenčínský hrad, který patří mezi nejmohutnější hrady v Evropě. Hrad je opředen řadou legend, z nichž je nejznámější příběh Omara a Fatimy. Velká Skalka i Trenčín leží na trase Vážské cyklomagistrály.




Hornolidečská magistrála

je středně náročná terénní cyklotrasa pro horská kola, která spojuje nejvíce zajímavé kouty Hornolidečska. Trasu tvoří dva okruhy: Hornolidečský a Polanecký. **Hornolidečský okruh** má 47 km a je veden převážně po zpevněných cestách po trase Horní Lideč – Valašské Příkazy – Študlov – Střelná – Francova Lhota – Valašská Senice – Pulčín – Lidečko – Lačnov – Horní Lideč. **Polanecký okruh** má 54 km, je veden v úseku Lidečko – Lačnov – Pozděchov – Prlov – Vartovna – Ústí – Leskovec – Valašská Polanka – Lužná – Lidečko.

Cyklostezka Bečva s celkovou délkou 153 km je tvořena třemi úseky. Jeden vede kolem řeky Vsetínské Bečvy, druhý kolem Rožnovské Bečvy, třetí pak od jejich soutoku ve Valašském Meziríčí kolem řeky Bečvy. www.cyklostezka-becva.cz

Vážská cyklomagistrála je nejstarší cyklostezka na Slovensku. Prochází třemi samosprávnými kraji, aktuálně vede ze Strečna do Hlohovce v délce 166 km. Na Bevlavu se napojuje ve městě Nemšová.

Bližší informace o jednotlivých lokalitách a objektech ve Zlínském kraji uvádíme na www.vychodni-morava.cz, tipy na cyklistické výlety www.vmnakole.cz



Dálková mezinárodní cyklostezka Bevlava spojuje údolí řek Vsetínské Bečvy, Vlára a Váhu mezi Vsetínem a Trenčínem. Prochází územím jižního Valašska, pro které je typická převážně venkovská zástavba s nevelkými městskými sídly. Setkávají se zde hranice čtyř chráněných krajinných oblastí, jimiž jsou Beskydy a Bílé Karpaty v České republice, Kysuce a Biele Karpaty na Slovensku.

Přírodní bohatství a atraktivitu krajiny doplňuje řada živých tradic a lidových obyčejů. Bevlava má takřka rovinný profil, po dokončení bude bezpečnou páteří trasou, z níž lze podnikat cyklistické výjezdy do okolního, převážně kopcovitého terénu. www.bevlava.cz

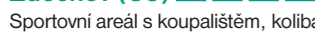


Aktuálně (k 31.12.2020) jsou dokončeny tři ucelené úseky Bevlavy. V severní části území je to 10 km dlouhý úsek z Ústí u Vsetína (napojení na cyklostezku Bečva) do obce Lužná. V jižní části pak 14 km dlouhý úsek Valašské Klobouky – Brumov-Bylnice – Svatý Štěpán. S opatřeními je možno ze Svatého Štěpána pokračovat směrem na Slovensko cca 3 km po silnici I. třídy do Vlárského průsmyku a zde navázat na 10 km dlouhý úsek cyklostezky Bevlava Horné Srnie (státní hranice) – Nemšová (napojení na Vážskou cyklomagistrálu). **K realizaci** se připravuje úsek Lužná – Lidečko – Horní Lideč – Valašské Příkazy (předpoklad dokončení prosinec 2023).

OKRUH Ústí u Vsetína – Valašská Polanka – Lužná – Filka – Zděchov – Huslenky

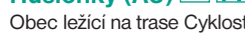
Trasa 29 km dlouhého okruhu vede z Ústí u Vsetína (napojení na cyklostezku Bečva) po cyklostezce Bevlava do obce Lužná. V centru obce směřujete po turistickém značení k železniční trati a po žluté turistické značce vystoupáte do sedla Pod Filkou. Odtud sjíždíte do Zděchova. Zde můžete vyzkoušet trailu na úbočí vrchu Tanečnice, nebo místní koupaliště. Ze Zděchova klesá cyklotrasa č. 6117 do Huslenek, kde se napojíte na cyklostezku Bečva vedoucí proudou Vsetínské Bečvy k výchozímu bodu trasy v Ústí u Vsetína. Okruh nabízí řadu výhledů do krajiny a zajímavých míst v obcích Lužná, Zděchov a Huslenky. Středně náročná trasa vhodná pro trekinková kola vede převážně po zpevněném povrchu.

Zděchov (C3)



Sportovní areál s koupalištěm, koliba s restaurací a ubytováním, trailu pro singletrack, naučná stezka, trasy pro nordic walking. Výchozí místo pro turistiky v Javorníkách.

Huslenky (A3)



Obec ležící na trase Cyklostezky Bečva, výchozí místo turistických tras na hřeben Javorníků, cyklotrasa č. 6117 odtud vede do Zděchova a dále do Pulčína.



Leskovec, Juřičkův mlýn (B2)

Leskovec leží na trase Bevlavy. V údolí Snozového potoka je na místě mlýna vypáleného za II. světové války památník, kolem kterého vede trasa Hornolidečské magistrály a naučná stezka věnovaná tragédii.

Seninka, Vartovna (B1)

V obci je k vidění První valašské motomuzeum (muzeum motocyklů). Na vrchu Vartovna (651 m n.m.) stojí 37 metrů vysoká kovová rozhledna. Je přístupná ze Seninky, Pozděchova, Prlova, Jasenné, Liptálu. U rozhledny je křižovatka turistických a cykloturistických tras.



Valašská Polanka (C2)

Leží na trase Bevlavy. Směrem k Prlovu – Neratovu odtud vede odbočka cyklostezky. Výchozí místo pro turistický výstup na Vartovnu.

Prlov (C1)

Výchozí místo pro výstup na Vartovnu, obcí prochází cyklotrasa č. 6117. Prlovským lesem vede 5 km dlouhá naučná stezka. Část obce Prlov byla za války vypálena kvůli spolupráci s partyzány, události je věnována muzejní expozice v centru obce.



Pozděchov (C1)

Nevelké obci dominují dva kostely, katolický a evangelický. V lokalitě Trubiska stojí lovecký zámek. Obcí prochází trasa Hornolidečské magistrály.

Lidečko (D3)

Turisticky vyhledávaná lokalita díky atraktivnímu bloku Čertových skal. Dominantou obce je kostel sv. Kateřiny Alexandrijské z r. 1700. Leží na trase Hornolidečské magistrály. Zajímavé lokality nabízí tok říčky Senice s výskytem vzácných živočichů a květeny.

Horní Lideč (E3)

Středisková obec, nejmenší mezinárodní rychlíková železniční stanice v ČR, výchozí místo pro turistické a cykloturistické trasy. Unikátní je mechanický česko-slovenský betlém (otevřeno celoročně), který slouží také jako turistické informační centrum. Víceúčelový sportovní areál v centru obce nabízí možnost aktivního odpočinku.



Lačnov, Vařákovy paseky (D,E2)


Obec známá výskytem vzácného šafránu bělokvětého. Atraktivní jsou Lačnovské skály se cvičnými horolezeckými stěnami. Na okraji obce je vybudováno Muzeum vypálených usedlostí Vařákovy paseky. Na místě bývalé pasekářské osady vypálené gestapem 2. května 1945 stojí pomník s pamětní deskou. Obec i Vařákovy paseky leží na trase Hornolidečské magistrály, vedou tudy naučné i turistické stezky.

Francova Lhota, Pulčinské skály (D3,4)

Obec leží v turisticky atraktivní lokalitě na trase Hornolidečské magistrály. Zajímavá je dřevěná rozhledna na Čubově kopci (720 m n. m.), Kozbova lípa, Muzeum kardinála Trochty, zdejšího rodáka. Součástí obce je místní část Pulčín s atraktivními Pulčinskými skálami. Je to největší skalní město v moravské části Karpat, národní přírodní rezervace. Je přístupné výlučně pro pěší po značených trasách. V Pulčíně je turistické informační centrum a tábořiště na rozcestí cyklistických a turistických tras.

Valašská Senice (D3,4)

Leží v podhůří Javorníků na trase Hornolidečské magistrály. Nabízí možnosti cykloturistiky, pěší turistiky, agroturistiky.



Vysoké Pole (E1)

Obec na jižních svazích Vizovických vrchů, kde najdete Envicentrum pro krajinu – ukázkové valašské hospodářství s domácími zvířaty, naučnou zahradou a ubytováním. Poblíž obce stojí kaple Panny Marie Vysocké a vodní kaple, k nimž vede křížová cesta a Cesta zdraví, lemovaná záhony bylin. Jedno z východisek tras k památníku vypálené osady Ploština.

Vlachovice (F1)

Obec rozložená na severním okraji CHKO Bílé Karpaty. Dominantou je kostel sv. Michala z 16. století, v obci jsou pozůstatky středověkých tvrzí a Muzeum lidové kultury a tradic Vlachovska. Najdete zde také soubor zachovalých tradičních sušičů ovoce propojený naučnou stezkou. Na objednání možnost exkurze do zdejšího bednářství.



OKRUH Valašské Klobouky – Brumov-Bylnice – Závřetí

Výchozím místem je vlakové nádraží ve Valašských Kloboukách, kam se můžete vlakem přepravit i s jízdními koly. Sjedete od nádraží směrem k městu zhruba 500 metrů, kde na křižovatce s ulicí U Váhy cyklostezka Bevlava začíná (stav k 31. 12. 2020). Po ní údolím říčky Brumovky po 8 kilometrech dorazíte do do Brumova-Bylnice. Zde si prohlédnete místní muzeum v Podzámčí, investujte úsilí k výšlapu na hrad Brumov. Ten je zajímavý, a navíc je odtud krásný výhled do krajiny. Po prohlídce hradu sjedete na kruhovou křižovatku a zameríte po cyklotrasě č. 49 do Návojně, Nedašova a Nedašovy Lhoty. Je to cca 8 km vytrvalého stoupání, ale odměnou jsou výhledy do krajiny. V serpentíně nad Nedašovou Lhotou, skoro u hranice se Slovenskem, odbočíte na cyklotrasu č. 5059, která vede po lesní cestě přes vrch Požár až do Valašských Klobouk. Celý okruh má necelých 30 km a je vhodný i pro trekinková kola, zpevněné povrchy, střední náročnost.

Valašské Klobouky (F2)

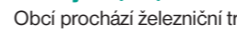


Centrum je městskou památkovou zónou, která vás provede zajímavou historií města. Dochovány jsou lidové dřevěnice, z nichž na vás dýchnou staré časy, i honosné secesní stavby architekta Huberta Gessnera, zdejšího rodáka. Ve Staré radnici a v Červeném domě funguje městské muzeum s expozicí soukenictví. Ideální výchozí bod k výletům do nedotčené bělokarpatské přírody.

Hřeben Královce (F2,3)

Hřeben Bílých Karpat v těsné blízkosti Valašských Klobouk. Najdete zde rozhlednu Královce, stejnojmenný rekreační areál s možností ubytování a stravování, dále směrem k vrchu Požár přírodní rezervace Ploština a Ščurnica, poutní místo Dělanovec a pozorovatelnu Durch.

Návojná (F3)

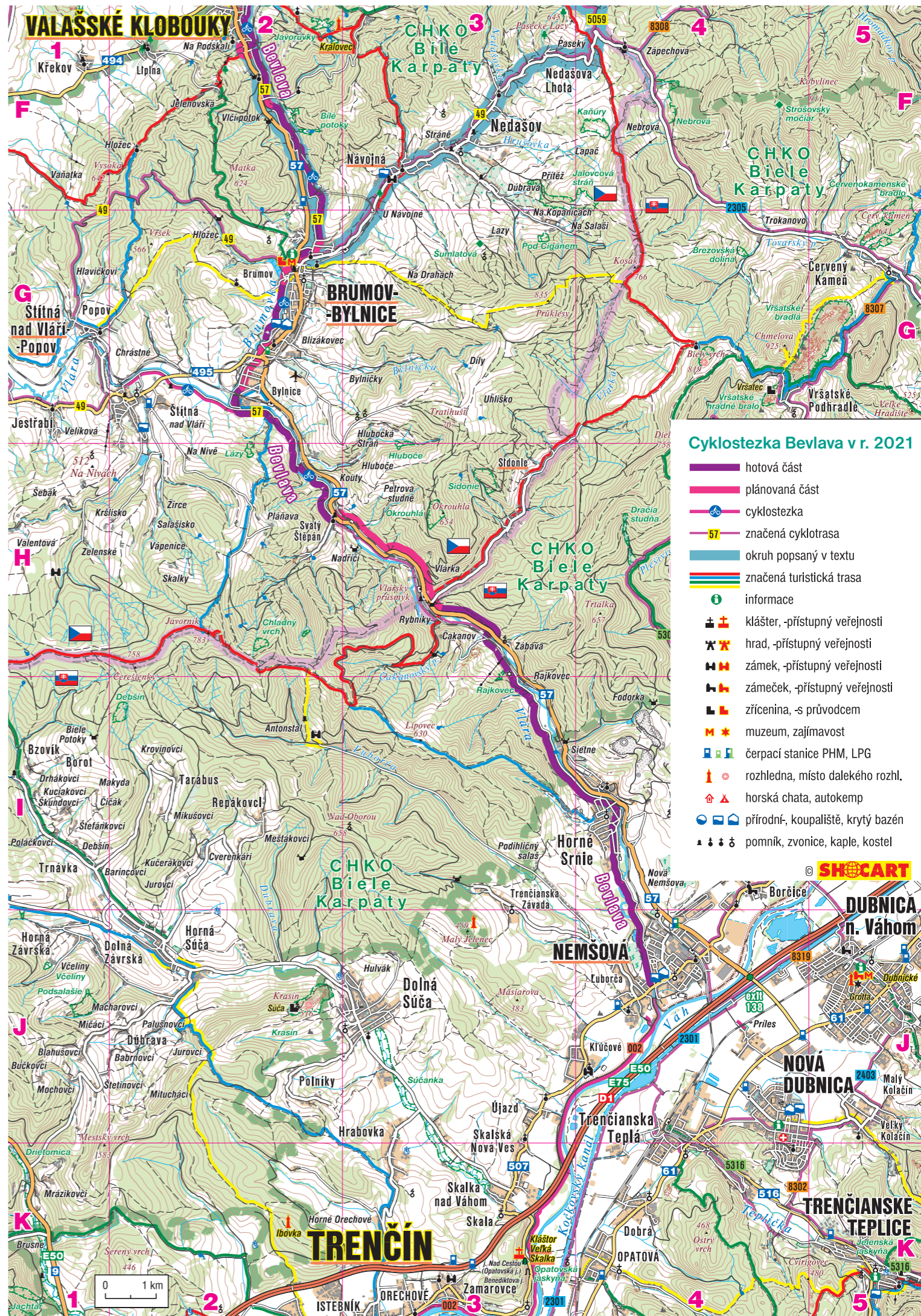


Obcí prochází železniční trať tzv. Masarykovy dráhy, její část je vedena v 888 metrů dlouhém tunelu, který je nejdelší na Moravě.

Štítaná nad Vlárí-Popov (G1)



Obec je známá jako středisko travního lyžování, je to rodiště Amálie Kutinové, spisovatelky a autorky příběhů o Gabře a Málnice. V místní knihovně je spisovatelce věnována expozice. Na Bevlavu je obec napojena cyklostezkou vedoucí do Brumova-Bylnice.



Cyklostezka Bevlava v r. 2021

- hotová část
- plánovaná část
- cyklostezka
- značená cyklotrasa
- okruh popsany v textu
- značená turistická trasa
- informace
- klášter, -přístupný veřejnosti
- hrad, -přístupný veřejnosti
- zámek, -přístupný veřejnosti
- zámček, -přístupný veřejnosti
- zřícenina, -s průvodcem
- muzeum, zajímavost
- čerpací stanice PHM, LPG
- rozhledna, místo dalekého rozhl.
- horská chata, autokemp
- přírodní, koupaliště, krytý bazén
- pomník, zvonice, kaple, kostel

