

Průvodce
do kapsy



KROMĚŘÍŽ



Objevte **Východní
Moravu**

turistický region Zlínského kraje



RYMICE



Východní
MORAVA

www.vychodni-morava.cz



Svatý Hostýn

Obsah:

Úvod	4
Mapa	6
Kroměříž	8
Kroměříž a okolí – cyklotrasy	12
Kroměříž a okolí – pěší trasy	14
Kroměříž a okolí – na kolečkových bruslích	15
Chropyně	16
Okolí Kroměříže	18
Chřiby	20
Chřiby – cyklotrasy	24
Chřiby – pěší trasy	26
Holešovsko	28
Holešovsko – cyklotrasy a pěší trasy	30
Holešovsko	32
Hostýnské vrchy	34
Hostýnské vrchy – cyklotrasy a pěší trasy	36
Svatý Hostýn a okolí	38
Hostýn a okolí – cyklotrasy a pěší trasy	40
Hostýnské vrchy – Tesák, Troják	42
Bystřice pod Hostýnem a okolí	44
Bystřice pod Hostýnem a okolí – cyklotrasy a pěší trasy	46
Rajnochovice a okolí	48
Východní Morava – Kouzlo rozmanitosti	50
Přehled informačních center	52





Kroměříž, Květná zahrada

KROMĚŘÍŽSKO

Magická krása



Kroměřížsko pro návštěvníky představuje možnost poznání, kulturu i výborné podmínky pro aktivní a relaxační dovolenou. Centrem regionu je město Kroměříž. Určitě poznejte

jeho podmanivou krásu. **Arcibiskupský zámek a zahrady** jsou pro svou jedinečnost zapsány na seznam památek **UNESCO**. Nezapomenutelné zážitky nabízejí také kroměřížská muzea, chrámy, uličky, kostýmové prohlídky nebo výtečná gastronomie v podobě mešního vína či správně řízného piva. Ale objevujte dál. Zastavte se u mlýna ve **Velkých Těšanech**, ve skanzenu v **Rymicích**, poznejte hanácké tradice i zámek v **Chropyni**, nebo naopak **Holešov**

pyšníci se památkami židovské kultury, které jinde nenajdete. Vydejte se na „maják Moravy“, poutní místo **Svatý Hostýn**, kam po celou sezonu směřují desetitisíce poutníků i návštěvníků. Ale není to jen putování za magičností tohoto místa, je to také malebnost přírody **Hostýnských vrchů**. Obdobné kouzlo přírody nabízejí i **Chřiby**. Vychutnejte si Chřiby v létě při turistických výletech, na kole, na koních, ale i v zimě na běžkách nebo na sjezdovkách. Turistické cesty vás povedou na hradní zříceniny **Cimburku** a **Střileckého hradu**, na rozhlednu **Brdo**, na barokní hřbitov ve **Střílkách** nebo do **Koryčan** za koupáním, kempováním či hipoterapií. Jedinečné jsou také **Kosteľany**, kde narazíte na pravý westernový ranč. Nabídka je pestrá. Všude naleznete pohostinnost, zábavu i dobré ubytování.

Užijte Kroměřížska plnými doušky!





TIC Kroměříž, Velké nám. 115, 767 01 Kroměříž
tel.: 573 321 408, www.kromeriz.eu

Kroměříž (B2-3) se poprvé připomíná roku 1107. Na rozvoj města měli zásadní vliv olomoučtí biskupové a arcibiskupové. Kroměřížský zámek byl jejich letní rezidencí a stavitelské aktivity biskupů, zvláště po skončení třicetileté války v 17. století, přinesly městu velkorysou obnovu. Zasloužil se o to především biskup Karel II. z Liechtensteinu-Castelcora, který povolal špičkové architekty a stavební mistry a díky tomu patří dnes Kroměříž k předním historickým městům České republiky. Centrum Kroměříže je městskou památkovou rezervací a komplex tvořený Arcibiskupským zámekem, Květnou a Podzámeckou zahradou je Národní kulturní památkou a v roce 1998 byl zapsán na Seznam světového kulturního a přírodního dědictví UNESCO.

Kroměřížská náměstí a kostely

Město se pyšní mnoha náměstími. Každé z nich má svoji atmosféru, ale centrem kroměřížského dění je Velké náměstí. Dominuje mu radnice ze 16. století, barokní mariánský sloup a kašna. Náměstí je obklopeno řadou měšťanských a kapitulních domů. V jejich podloubích najdete obchůdky, galerie ale i možnosti oddechu a příjemného posezení v restauračních zahrádkách a kavárnách. Dokladem bohatého církevního života města jsou kroměřížské kostely. Kostel Nanebevzetí Panny Marie pochází z raného středověku, gotický chrám svatého Mořice byl založen okolo roku 1260 a vrcholem barokního stavitelství na Moravě je kostel svatého Jana Křtitele na Masarykově náměstí.



Arcibiskupský zámek

Arcibiskupský zámek je skvostem, který nabízí řadu výjimečných prvků. Např. Sněmovní sál je největším a patrně nejkrásnějším rokokovým sálem v České republice. Zdejší knihovnu tvoří na 90 tisíc svazků knih. Zámekový hudební archiv zahrnuje řadu unikátních děl, včetně partitur W. A. Mozarta. Jedinečné poklady naleznete v zámekové obrazárně. Přitažlivou krásu zámekových interiérů využívají organizátoři koncertů, kongresů i filmové štáby. Režisér Miloš Forman zde točil slavný film Amadeus o W. A. Mozartovi. Natáčela se zde také řada pohádek, ale i historická minisérie filmů o císařovně Marii Terezií. Unikátní je i vstupní prostor do zámku z Podzámecké zahrady – Sala terrena, pyšníci se sochami faunů, bohatými štukaturami i umělými jeskyněmi. www.zamek-kromeriz.cz



Vyhlídková věž Arcibiskupského zámku

Oblíbeným turistickým cílem v Kroměříži je věž zámku. Schodů je přes 200 a výstup ukončíte na vyhlídkové terase ve výšce přes 40 m, odkud je nádherný pohled na celou Kroměříž a okolí.



Zámeková obrazárna

Na 500 děl od gotiky až po baroko, od slavných umělců jako Anthonis van Dyck, Paolo Caliari (Veronese), Jan Brueghel nebo Lucas Cranach starší, řadí obrazárnu k předním evropským sbírkám. Nejznámějším a nejcennějším dílem je obraz benátského mistra Tiziana Vecellia s názvem Apollo a Marsyas.

Podzámecká zahrada

Původně byla jen zelinářskou a květinovou zahradou, ale v 17. století byla přebudována na barokní zahradu a v 19. století na stylový krajinnářský park s imponantní rozlohou 64 ha. Zasloužil se o to arcibiskup Ferdinand Maria Chotek a jeho architekt Anton Arche. Bohatým využitím vodních prvků (potůčky, rybníky), botanickou skladbou luk, sochařskou výzdobou i romantickými stavbami (Pompejská neboli Maximiliánova kolonáda, Paví dvůr, Rybářský pavilon, Colloredova kolonáda) se řadí k předním evropským krajinnářským parkům. Děti určitě nadchne zdejší zookoutek. Zahrada žije zpěvem a barvami všech možných druhů ptactva, pávi tady mají nejen svůj dvůr, ale běžně se volně procházejí po zahradě a zpestřují tak procházky návštěvníků. S aplikací Skryté příběhy můžete v Podzámecké zahradě pomoci architektu Archemu najít ztracené stavební plány. Více informací v TIC.





Kroměříž, Květná zahrada

Květná zahrada. Květná zahrada, známá též pod názvem Libosad, patří mezi nejvýznamnější zahradní díla v celosvětovém měřítku. Dnes představuje v podstatě jediný takto komponovaný celek v Evropě. Její hlavní část byla vybudována podle projektu císařského architekta Giovanni Pietro Tencally v 17. století. Z části ještě připomíná pozdně renesanční italské zaalpské zahrady a z části jíž otevírá cestu francouzskému barokně klasicistnímu typu (Versailles). Labyrinty zelených stěn spolu s 244 m dlouhou kolonádou, dvěma historickými skleníky, centrálním pavilonem (Rotundou), květinovou a sochařskou výzdobou nabízí mnoho neopakovatelných zážitků.

www.kvetnazahrada-kromeriz.cz

Kroměřížská gastronomie

Ve znaku Kroměříže jsou zobrazeny dva vinařské nože. Na dlouhou historii výroby vína ukazují vinné sklepy v podzemí zámku, založené již v roce 1266. Od doby vlády krále Karla IV. užívají výsadu umožňující výrobu mešního vína. Ve městě je řada kvalitních restaurací, útulných kaváren a barů. Spokojeni budou také milovníci skvělé čokolády, zmrzliny a domácích dezertů. Žízeň pomůže zahnat správně řízné pivo, které v Kroměříži vyrábějí hned tři minipivovary.



Kroměříž kulturní

Kroměříž je prosycena kulturou a uměním, a proto také bývá nazývána Hanáckými Aténami. Určitě byste neměli minout **Muzeum Kroměřížska** na Velkém náměstí, které nabízí zajímavé expozice, například „Historii ukrytou pod dlažbou města“. V Galerii Podloubí se odehrávají četné krátkodobé a sezonní výstavy. Nosnou expozicí muzea je **Památník Maxe Švabinského**. Umělecký vývoj tohoto významného českého malíře a grafika, kroměřížského rodáka prezentuje na 130 prací.

Expozice Karla Kryla

Ve Starém Pivovaru vedle radnice je k vidění netradiční, emocionální, dráždivá, kritická i smutná expozice. Je taková, jako Krylovy písně.

www.expozicekryl.cz



Švabinského lunety

Na zdi nádvoří hotelu Octárna jsou umístěny Švabinského mozaikové lunety, původně určené pro výzdobu Národního divadla v Praze.

Kroměříž zábavná

Každý rok připravuje město nějakou novinku, jak zaujmout návštěvníky. Je to například prohlídka města s průvodci v dobových kostýmech, nebo zábavná hra pro děti „Ztráta architekta Archeho“ v aplikaci Skryté příběhy. Sportovní zábavu slibuje např. „Vybarvený běh“. Sledujte aktuální nabídku v turistickém informačním centru.



Kroměříž technická

Také technické památky jsou součástí nabídky Kroměříže. Nenechejte si ujít **Foucaultovo kyvadlo** v rotundě Květné zahrady, **hvězdárnu**, prohlídku **protiatomového krytu** pod Knihovnou Kroměřížsko a **areál lokomotivního depa s točnou** na vlakovém nádraží.

Kroměříž sportovní

V letní sezoně máte možnost navštívit např. sportovní a rekreační areál městského **koupaliště Bajda**, vyhledávané je **letiště s možností vyhlídkových letů**. Celoročně je k dispozici krytý 25 metrový bazén, sport-centrum s řadou indorových sportů. Relaxaci si užijete ve wellness centrech včetně pivních lázní.





Cyklostezka podél Moravy

Cyklostezka podél řeky Moravy a Baťova kanálu

61 km, nenáročný rovinatý terén

Kroměříž – Kvasice – Otrokovice – Napajedla – Uherské Hradiště – Uherský Ostroh – Veselí nad Moravou – Strážnice



Na cyklotrase č. 4, která začíná v Jeseníku a končí až v Hodoníně, převládá v úseku Kroměříž – Uherský Ostroh (cca 45 km) asfaltový povrch, takže stezka je vhodná i pro in-line bruslaře. Stezka je ideální pro dálkové cyklisty, rodiny s dětmi, seniory i tělesně postižené, kteří ocení takřka absolutní rovinu a přehledný terén. Cyklostezka nabízí i spojení

plavby po Baťově kanálu s cykloturistikou tím, že jednu trasu (např. do Uherského Hradiště – cca 2 hod., 35 km) jedete na kole a zpět se necháte svážet pravidelnou (červen–srpen) lodní dopravou.

Hostýnskou magistrálou ze Vsetína do Kroměříže

65 km, středně náročná trasa, stoupání 900 výškových metrů

Vsetín – Hošťálková – Bystřice pod Hostýnem – Holešov – Hulín – Kroměříž. Pro dopravu využijte vlak.

Vlakem se dopravte do Vsetína. Po cyklotrase č. 6118 přes Janišovský vrch a Hošťálkovou vystoupejte na vrch Bludný. Odtud kolem rozhledny Maruška sjedete na rozcestí Troják (cyklotrasa č. 6122), odkud po trase 5035 míříte do Bystřice pod Hostýnem. Zde na kruhovém objezdu pokračujete po ulici Hostýnské a cyklotrase č. 5033 do Slavkova pod Hostýnem, Brusného, Holešova, Hulína až do Kroměříže.



S kolem kolem města Kroměříže I.

20 km, lehká rovinatá trasa

Kroměříž – Hulín – Chrástany – Záhlinice – Kroměříž

Od železniční stanice se vydáte po cyklostezce č. 5033 do Hulína. Před vámi se rozevírá krásná panorama Hostýnských vrchů. Pokračujete do centra Hulína. Zde odbočujete vpravo na cyklostezku č. 5181 a jedete směrem na Otrokovice. Na konci Hulína odbočíte na Chrástany. Z Chrástán sjedete do Záhlinic. Navštívit zde můžete muzeum Františka Skopalíka, rodáka ze Záhlinic, propagátora moderního polního hospodaření. Ze skály na Slivotíně pochází i základní kámen Národního divadla. Ze Záhlinic zpět do Kroměříže vás dovede asfaltová stezka vedená mezi Záhlinickými rybníky a po Naučné stezce Zámeček.

S kolem kolem města Kroměříže II.

15 km, lehká rovinatá trasa

Kroměříž – Barbořina – Hradisko – Bezměrov – elektrárna na Strži – Kroměříž

Z Kroměříže vyjedete kolem Květné zahrady a za ní po silnici směrem na Lutopecny až na konec sídliště. Zde začíná vpravo cyklostezka, která vede přes kopec Barbořina. Sjezd k dálnici a odbočka vlevo směrem do Měřutek. Po silnici z Měřutek do Hradiska dálnici přejedete. Před Hradiskem je odpočívadlo u bývalého keltského hradiska a stezka pokračuje polem k nádraží v Bezměrově. Před řekou Moravou zabočíte vpravo na polní cestu a zelenou turistickou značku, která míří zpět do Kroměříže. U Miňůvského mostu navážete na modrou turistickou značku a pokračujete kolem secesní budovy vodní elektrárny na Strži až k Podzámecké zahradě v centru města.



Kroměříž – Olomouc

44 km, rovinatá trasa

Kroměříž – Chropyně – Tovačov – Dub nad Moravou – Olomouc

Dálková cyklotrasa č. 4 bude na této trase vaším stálým a jediným průvodcem. Výlet můžete začít např. v Kroměříži na Erbenově nábřeží. Vyjíždíte po zmíněné cyklotrase č. 4 proti proudu řeky Moravy. Po výjezdu z Kroměříže vás trasa vede přes Mlýnský les a obec Plešovec do Chropyně. Po Naučné stezce Chropyně objedete zdejší rybník a kolem zámku vyjíždíte dále po hlavní cestě do obce Zářičí. Zde vás cyklotrasa povede lužními lesy kolem řeky Moravy a pískových jezer až do Tovačova. Možnost krátkého odpočinku a občerstvení přímo pod zámek. Cyklotrasa pokračuje dále kolem Křenovského a Hradeckého rybníka, mimo hlavní silnici, přes obce Věřovany, Dub nad Moravou a Tučapy, Bolelouc a Čertoryje, Charváty a Kožušany až před Olomouc. V místní části Olomouce – Nemilany vás trasa opět svede ze silnice mezi pole na cyklostezku, která směřuje až do středu Olomouce do Smetanových sadů. Na cestu zpět do Kroměříže můžete využít vlakovou dopravu přes Hulín. V Hulíně nemusíte nutně přesezat a čekat na přípoj, ale je možné na kole po cyklostezce dojet několik zbývajících kilometrů zpět do Kroměříže.



Kroměříž, Podzámecká zahrada

Naučná stezka Stonáč

1,5 km, lehká trasa, rovinatá lehká trasa bez stoupání

Naučná stezka vás seznamuje na 10 zastaveních s prostředím lužní krajiny v nivě řeky Moravy u Kroměříže, mokřady, tůňemi, slepými rameny, lužními lesy a s rostlinami a živočichy v nich žijícími. Trasa začíná u lesíka vedoucího k mostu přes potok Stonáč na severovýchodním okraji Kroměříže. Je vhodná pro pěší i cyklisty.

Naučná stezka Hráza

2 km, lehká trasa, bez stoupání

Stezka se nachází v jihovýchodní části Kroměříže u Hrubého rybníka zvaného Bagrák. Naučná stezka seznamuje na 10 zastávkách s mokřadními společenstvy údolní nivy a lužního lesa. Je vhodná pro pěší.

Přírodní park Záhlinické rybníky a Naučná stezka Zámeček

6 km, lehká rovinatá trasa

Přírodní park Záhlinické rybníky zahrnuje komplex Záhlinických rybníků, přilehlých luk a lužního lesa v lokalitách Filena a Zámeček. Takřka celým parkem prochází Naučná stezka Zámeček, která formou naučných tabulí poukazuje na zdejší velmi bohatou faunu bezobratlých, zejména váček a motýlů. Záhlinické rybníky jsou však vyhledávány především milovníky ptáků. Jsou totiž významnou tahovou zastávkou vodních a mokřadních druhů ptáků.



Cyklostezka podél Moravy

U letiště

2 km, pro začínající bruslaře, bez stoupání

Stezka začíná za Hrubým rybníkem (Bagrákem), kde se lze přezout do bruslí. Vyjedete kolem potoka směrem ke Kotojedům. Povrch je kvalitní a cesta široká. Až dojedete k prvnímu domu místní části Altýře, otočíte se a vydáte se stejnou cestou zpět.

Kroměříž, Trávnícké zahrádky – Kvasice a zpět

10 km, rovinatá trasa

Kolem řeky Moravy pojedete kolem letiště do Trávníckých zahrádek. Na jejich konci začíná na břehu řeky Moravy bezpečná cyklostezka s kvalitním povrchem, vhodným i pro kolečkové brusle. Stezka je dostatečně široká. Zpočátku nabízí výhled jak na řeku Moravu, tak přes pole na úpatí Chřibů. K odpočinku slouží zdejší odpočívadla. Jakmile uvidíte v dálce silniční most, blížíte se k obci Kvasice a můžete se rozhodnout pro návrat nebo pokračování do Otrokokovic, nebo dál podél Baťova kanálu.



Kroměříž, Dolní zahrady – Záhlinické rybníky a zpět

8 km, lehká rovinatá trasa

Mezi posledními domy Dolních zahrad začíná velmi populární cyklostezka. Celá se mírně kroutí a vede lužním lesem. Má asfaltový povrch, vhodný pro kolečkové brusle a dostatečnou šířku. Jízdu můžete podniknout i ve velkém vedru, neboť na cestu téměř nesvítí slunce. Dojedete-li k mostu přes říčku Rusavu, jste na konci. Nezbývá, než se pokochat pohledem na první rybník a vydat se na cestu zpět. Pozor, nápoj s sebou!



Chropyně, zámek a rybník

Město Chropyně (B2)

Městu dominuje renesanční lovecký zámek, ke kterému se váže známá pověst o hanáckém králi Ječmínkovi. V blízkosti zámku se nachází barokní kostel sv. Jiljí ze 17. století. Udělte si procházku do přírodní rezervace Chropynský rybník poblíž zámku s množstvím vzácných ptáků. Samotné městečko obklopují lužní lesy, slibující příjemné výlety pro pěší i cyklisty. Koupaliště – vyhřívána voda, tobogan, skluzavky, atrakce, hřiště na volejbal a míčové hry.

www.muchropyne.cz

Zámek Chropyně

Zámek láká především výjimečnou sbírkou zbraní ze 17. století a Ječmínkovým sálem připomínajícím dávnou pověst o tomto hanáckém králi. Je zde také Památník chropynského rodáka Emila Filly, předního představitele expresionismu a kubismu v českém výtvarném umění.

V Zámecké galerii jsou každoročně k vidění zajímavé výstavy s interaktivním programem pro děti. www.muzeum-km.cz



Kostel sv. Jiljí

Barokní kostel v Chropyni z roku 1772 nedaleko zámku na náměstí nahradil kostelík v zámecké kapli. Hlavní oltář je zasvěcen sv. Jiljí, proto se v neděli po sv. Jiljí (1. září) slavily v Chropyni hody. Při posvěcení kostela roku 1780 byla u kostela zasazena lípa, která tu stála až do roku 2004. Protože začala usychat, nahradila ji na stejném místě o rok později nová lípa. V každém lichém roce se zde konají poslední květnový víkend tradiční Hanácké slavnosti.



Chropynský rybník

Národní přírodní památka v blízkosti zámku zahrnuje rybník s ostrůvkem uprostřed a pobřežními porosty. Její celková výměra je 24 ha a důvodem ochrany je výskyt vodní byliny kotvice plovoucí, racka chechtavého a růst topolu kanadského či olše lepkavé. Je zde také naučná stezka.

Cykloturistika

Povodím Moravy do Kroměříže a zpět
17 km, lehká rovinatá trasa

Chropyně – Plešovec – Kroměříž – Miňůvky – Chropyně

Vyjíždíte z Chropyně po cyklostezce č. 47, která se v obci Plešovec mění v cyklotrasu jdoucí po zdejší silnici, ale jen cca 1 kilometr. Hned na okraji Kroměříže odbočíte na málo frekventovanou komunikaci, až opět vjedete na cyklostezku. Jakmile dorazíte k silničnímu mostu přes Moravu, spojte se s modrou turistickou značkou a po ní budete pokračovat až do centra Kroměříže. I dále pak budete následovat tuto značku lužními nivami Moravy až zpět do Chropyně.

Pěší turistika

Naučná stezka
Okolo Chropyně
3,5 km, lehká trasa,
bez stoupání

Naučná stezka představuje na 12 zastaveních přírodní zajímavosti okolí města Chropyně. Stezka začíná u Městského úřadu v Chropyni a končí na okraji luk u rybníka Hejtman. Představeno je např. město Chropyně nebo národní přírodní památka Chropynský rybník a řeka Bečva se svými biotopy. Stezka je vhodná pro pěší i cyklisty.





Morkovice-Slížany

Morkovice-Slížany (A3)

V obci najdete kostel sv. Jana Křtitele ze 14. století, zámek a zajímavostí na náměstí je i středověký pranýř. Více než dvě stě let stará košíkářská tradice dala vzniknout **Košíkářskému muzeu**. Nachází se v jednom z nejstarších domů obce a seznámíte se s přípravou a zpracováním proutí, uvidíte koše, demizony nebo cestovní kufry a sami si můžete pletení košíku zkusit. Vyhledávané je i místní **koupaliště** a také 11,6 km dlouhá **cyklostezka** na trase bývalé železniční trati Morkovice-Slížany – Nezamyslice. www.morkovice-slizany.cz



Věžky (B3)

Gustav Redlich (šlechtic a významná osobnost přelomu 19. a 20. století, majitel panství) postavil v obci zámek a v roce 1904 také ojedinělý renesanční kostel, pod kterým se nachází rodinná hrobka. Dnes se 3x ročně v nově zrekonstruované části zámeckého parku konají známé výstavy zahrádkářských potřeb. Poblíž obce se nachází pomník amerického pilota, který zde byl za 2. světové války sestřelen. Zajímavostí je, že stíhačka byla vykopána až v roce 1994, tedy po 50 letech. www.obecvezky.cz



Zdounky (B3)

V obci vás jistě zaujme původně gotický farní kostel Nejsvětější Trojice a zámek. Nacházejí se zde dvě přírodní památky Drážov a Kamenec. Naučná stezka Boří, která začíná v části obce Divoky, vás seznámí s krajinou v okolí obce a podhůřím Chřibů. Měří 4,6 km, je vhodná spíše pro pěší a vede údolím Divockého potoka na vrch Kamenec a zpět. Ve Zdounkách můžete také navštívit Aquacentrum se slanou vodou a saunou.

Zdounky-Těšánky (B3)

Sportovní a rekreační areál, jedno z největších středisek drezurního ježdění na Moravě s chovem moravských teplokrevníků. V zemědělském dvoře se můžete projet nejen v areálu, ale i využít v okolí hipotrasu „Po formanských cestách – křížem krázem“. Atrakcí gruntu je 15 m vysoká dřevěná, celoročně přístupná rozhledna Zdenička, dále je to replika vodního mlýna, prohlídka stájí, vození dětí i dospělých na koních nebo po rybníku na šlapadlech.



Velké Těšany – větrný mlýn

(B3) Jeden ze tří větrných mlýnů, které se na Kroměřížsku zachovaly. Dvoupatrová dřevěná stavba z roku 1830 je veřejnosti přístupná a uvidíte, jak naši předkové žili v souladu s přírodou a dokázali využívat ekologicky její energetické zdroje. www.muzeum-km.cz

Kvasice (C3)

Hlavní dominantou obce je zdejší renesanční zámek přestavěný do dnešní podoby v místě původní vodní tvrze ze 14. století. Přístupný je zámecký park s monumentálními stromy. Mezi významné stavby patří kostel Nanebevzetí Panny Marie a sv. Jana Nepomuckého, který je kulturní památkou ČR. Rodiště zde má i významný spisovatel, učitel a amatérský archeolog Jindřich Spáčil. www.kvasice.cz

Křeby u Prasklic (A3)

Obnovené poutní místo s barokní kaplí zasvěcenou Panně Marii. Kaple byla postavena jako poděkování za ochranu proti morové epidemii, která okolí Morkovic napadla v roce 1714. Okolí poutního místa je národní přírodní památkou se vzácnou vegetací. Krásné tiché místo s výhledem do okolní krajiny.

Honětice (A4)

V obci se můžete příjemně osvěžit v přírodním koupališti. Je zde pozvolný vstup do vody se zábradlím, občerstvení, půjčovna sportovních potřeb, umývárna, toalety a sprchy. Do všech prostor je bezbariérový přístup.

Hoštice (A4)

Od zdejšího zámku (přístupný po předchozí domluvě) vedou směrem ke Zdislavicím a ke Svárovu dvě kaštanové aleje (jírovec maďal) které tvoří 332 stromů, z nichž některé jsou staré více než 200 let. Je to mj. filmové místo (Poslední soud, Znamení koně).



Komínky

Krajina plná kopců, skal, hlubokých údolí i hustých lesů s listnatými stromy, takový je přírodní park Chřiby. Pásmo hor a kopců, které se táhne téměř středem Moravy a odděluje Slovácko od Hané. Nejvyšším bodem Chřibů je Brdo (586,7 m n. m.). Obdivovat zde můžete dva přírodní parky a 12 zvláště chráněných území – 4 přírodní rezervace a 8 přírodních památek. Přírodní a historické zajímavosti mapují 4 naučné stezky. Krajina byla osídlována již v době Velkomoravské říše, o čemž svědčí poměrně velké množství archeologických lokalit. Přírodní a historické bohatství, které Chřiby nabízejí, láká návštěvníky v kterémkoliv ročním období. Celá oblast, již někteří místní říkají Buchlovské hory, totiž skýtá mnoho možností pro odpočinek, relaxaci, poznávání i sportovní aktivity. Mnohá místa jsou zde opředená nějakou pověstí či příběhem.



Kostelany (B4)

Několik mohylových pohřebišť a historický smírčí kříž pod vrcholem Kameňáku dělá z této obce oblíbený turistický cíl. Přes Novou Dědinu na Bunč vás provede Spáčilova naučná stezka, která tu začíná a nese jméno historika a spisovatele Jindřicha Spáčila. Seznámíte se zde s historií těžby ropy u Kostelan, uvidíte mohylové pohřebiště z 9. století, pískovcové skály Budačina a Komínky – oblíbený cíl horolezců.



Na dosah máte na okraji Kostelan také ranč s atmosférou Divokého západu. Na ranči zažijete s dětmi mnoho dobrodružství a poznáte mnoho ze života indiánů a kovbojů. Můžete se také projet na koni, půjčit si horské kolo, zahrát petanque či tenis nebo navštívit aquacentrum s bazénem a saunou. Během sezony tu pro vás připravují různá představení. Těšit se můžete také na akce, westernové závody nebo noční koňskou show.

V obci samotné se aktivně můžete vyžít v hale s tenisovými kurty, posilovnou a saunou. www.obeckostelany.cz

Bunč (B4)

Na Bunči se křížily stezky poutníků v Chřibech už v hluboké minulosti. Dnes je Bunč křižovatkou turistických tras i cyklostezek rozbíhajících se na všechny strany. V lokalitě naleznete možnosti ubytování a stravování a zábavu pro děti i možnost regenerace. Nedaleko od Bunče se nacházejí v lese pozůstatky tzv. „Baťovy dálnice“. Jsou k vidění náspy nedostavěné komunikace.



Rozhledna Brdo (B4) (587 m n. m.)

Na nejvyšší hoře Chřibů stávala dřevěná vyhlídka, kterou v roce 2004 nahradila nová nejvyšší kamenná rozhledna na Moravě vysoká 24 m. Z rozhledny budete mít krásný výhled na Beskydy, Roháče, Malou Fatru a Jeseníky. Je unikátní tím, že se jedná o první klasický kamennou rozhlednu, která byla postavena v České republice po více jak 70 letech. K rozhledně vede nenáročná 3,5 km dlouhá trasa z rekreačního areálu Bunč. U rozhledny je veřejné ohniště umožňující zpestření výletu.

www.obeckostelany.cz



Koryčany



Koryčany (A5)

Městečko uprostřed malebných Chřibských kopců. Výraznou stavbou je zdejší zámek (nepřístupný) s přístupnou zámeckou zahradou, z níž je krásný výhled na Koryčany, kterým se říká „brána do Chřibů“. Zajímavostí je židovský hřbitov se 200 náhrobků, kostel sv. Vavřince s pěti oltáři.

Koryčany jsou místem vyhlášeným pro milovníky jízdy na koni, hipoterapii, kempování, plavání i cykloturistiku. Nad městem se vypíná zřícenina hradu Cimburka. Čistota vody a spousta atrakcí pro děti vám nabízí zrekonstruované koryčanské koupaliště v podhůří Chřibů. Najdete tu také kurty na plážový volebal, taneční parket, pódium a dětský koutek pro maminky s dětmi. Přenocovat můžete v místním kempu či některém z penzionů.



Vyznavači **hipoturistiky** si užijí pobytu s jezdeckým výcvikem, letní tábory, víkendové pobytu a vyjížďky do přírody zejména pro děti (hipoterapie). Zkusit si můžete i lukostřelbu, práci s lasem nebo bičem.

www.korycany.cz

Cimburk (A5)

Tato zachovalá zřícenina hradu je celoročně přístupná, projít si ji můžete sami pomocí tištěného průvodce, lze se domluvit i na komentovanou prohlídku. Hrad prochází postupnou renovací tak, aby získal zpět svou někdejší podobu a zároveň byl zachován pro budoucí generace. Přesvědčte se sami, jak se pod rukama členů spolku, řemeslníků i dobrovolníků mění před očima. Každoročně se zde koná rovněž řada zajímavých kulturních akcí. Zřícenina je celoročně přístupná, je možné domluvit komentovanou prohlídku.

www.cimburk.eu



Strážky – barokní hřbitov

(A4) Národní kulturní památka. Originální architektura a sochařská výzdoba – perla stavitelského a sochařského umění z doby baroka. Vzácné umělecké dílo, jedinečné nejen na Moravě, ale i v celé ČR. Poblíž obce se nachází zřícenina Strážického hradu, odkud jsou nádherné výhledy do okolí. www.obecstrazky.cz

Kazatelna, Koryčany

Přírodní památka poblíž Cimburka, údajně zde kázal sv. Metoděj. U nedaleké skály Kozel je veřejné ohniště, zajímavá je studánka U Misy.



Hrad Buchlov (B5)

Oblíbený turistický cíl, národní kulturní památka, jeden z nejznámějších středověkých hradů ze 13. století je dominantou Chřibů. Uvidíte zde rozsáhlou přírodovědnou a egyptologickou sbírku nebo pokoj s mumii, pro děti je připraven speciální okruh. Součástí prohlídky je výstup na hradní věž s krásnými výhledy do okolí. Z Buchlova pochází základní kámen ke stavbě pražského Národního divadla. Nedaleko hradu stojí poutní kaple sv. Barbory s hrobkou pánů z Petřvaldu a Berchtoldů. www.hrad-buchlov.cz

Roštín (B4)

Obec, ležící v nádherném údolí pod nejvyšším vrcholem Chřibů – Brdem, se pyšní kostelem sv. Anny a sportovním areálem s krásným koupalištěm (plavecký a dětský bazén) s ohřívanou vodou a tenisovými kurty. Asi 1,5 km jihovýchodně směrem na Bunč si můžete odpočinout v prostředí Roštínské kaple. Je z roku 1907 a občerství vás pramen čisté pitné vody. Po cestě ke kapli určitě neminete areál nabízející stylovou restauraci, možnosti ubytování i víceúčelovou sportovní plochu, pravidelné akce. www.rostin.cz





Napříč Chřiby

Z Kroměříže až na vrcholky Chřibů

okruh 48 km, středně náročná trasa, stoupání 767 výškových metrů
Kroměříž – Rataje – Zdounky – Bunč (rozc.) – Brdo (rozhl.) – Kostelany – Kroměříž

Cyklotrasa je určena těm, kteří chtějí poznat nejvyšší partie Chřibů. Cyklotrasa č. 5012 vás dovede z Kroměříže přes obce Rataje a Zdounky až k úpatí Chřibů. Odtud začíná táhlé stoupání po trase č. 5013 až na rozcestí Bunč (479 m n. m.). Dál vás cyklostezka č. 5158 zavede na rozhlednu na nejvyšším vrchu Chřibů – Brdu (587 m n. m.). Zpět na Bunč po trase č. 473 do Kostelan na místní ranč, kde navážete na cyklotrasu č. 5014, která vás dovede zpátky do Kroměříže.

Chřiby kolem dokola

okruh 73 km, náročná trasa, stoupání 1372 výškových metrů
Kostelany – Bunč (rozc.) – Brdo (rozhl.) – Střílky – Koryčany – Cimburk (zříc.) – Buchlov – Velehrad – Modrá – Jalubí – Sušice – Kudlovice – Kostelany



Jako výchozí bod je vybrán ranč v Kostelanech. Výlet začíná po trase č. 473 až na rozcestí Bunč. Odtud stále mírně se vlnící cyklostezkou č. 5158 dosáhnete nejvyššího vrcholu Chřibů vrchu Brdo (587 m n. m.) s rozhlednou. Z Brda si užijete dlouhého klesání, nejdříve mírně na rozcestí Vlčák, odtud vás již trasy č. 5019 a 5012 poměrně rychle dostanou až na jihozápadní úpatí Chřibů do Koryčan. A zase se stoupá, nejdříve vás trasa č. 473 kolem vodní nádrže dovede až k jejímu hornímu konci a poslé-

ze cyklotrasa č. 5150 vás vytáhne kolem zříceniny hradu Cimburk až na rozc. U Křížku. Dále vás trasy č. 5154, 5151, 5155 a 5153 dovedou

po jižních úbočích Chřibů až pod hrad Buchlov. Následují trasy č. 5159 a č. 5156, které vás dovedou do Chabaně k rozcestí s trasou č. 5050, která vás přes poutní místo Velehrad a „archeologickou“ obec Modrá dovede až do Jalubí. Zde u autobusové zastávky „Jalubí dolní konec“ odbočíte prudce vlevo, dojedete k místnímu zemědělskému družstvu, kde odbočíte doprava a po zpevněné asfaltové komunikaci navážete po půl kilometru na cyklotrasu č. 5014 a přes obec Kudlovice se závěrečným dlouhým a táhlým stoupáním dostanete zpět do Kostelan.

Severní části Chřibů

53 km, náročná trasa, stoupání 1132 výškových metrů

Roštín – Bunč – Brdo – Buchlov – Pod Břestockou skálou – Salaš – Bunč – Roštín

Začínáte ve starobylém Roštíně, odkud vás cyklotrasa č. 5018 vede do kopce k rozcestí u Bunče, kde odbočíte doprava na „hřebenovou“ trasu č. 5158. Projedete kolem nejvyššího bodu Chřibů – vrchu Brdo (587 m n. m.) s rozhlednou a hřebenovou trasu končíte u rozcestí Vlčák. Odbočka vlevo, kde vás trasy č. 5019, 473, 5159 a 5153 dovedou až k bráně hradu Buchlov. Od hradu se kousek vrátíte zpět po stejné cestě a jakmile narazíte na trasu 5159, tak po ní a následně po trase č. 5156 dojedete až na rozcestí Chabaně. Z tohoto místa vede trasa č. 5050 do známého poutního centra Velehradu. A znovu stoupání, poslední, zato táhlé, vám připravila cyklotrasa č. 5019 přes samoty obce Salaš až na Bunč. Následuje závěrečný sjezd zpět do Roštína.




Chřiby – rodinný cyklovýlet

20 km, středně náročná trasa, stoupání 518 výškových metrů

Bunč – Brdo – Vlčák (rozcestí) – Salaš – Bunč

Trasa je navržena tak, že základní stoupání překonáte autem a následně se po celé trase nacházíte mimo silniční dopravu, pouze na zpevněných lesních cestách. Vyrazíte z Bunče po cyklotrase č. 5158 směrem k nejvyššímu vrcholu Chřibů, k Brdu (587 m n. m.). Dále po cyklostezce pokračujete až k rozcestí Vlčák. Z rozcestí vás trasa č. 5019 vede vlevo příjemným dlouhým klesáním mezi Smutným a Horní klesání až na stavení konec obce Salaš s tvarově zajímavou rozhlednou, kde odbočíte vlevo na cyklostezku č. 473 a začíná závěrečná pasáž – táhlé stoupání podél potoka Salaška až zpět na Bunč.





Budačina

Spáčilova naučná stezka

12,3 km, středně náročná trasa, stoupání 389 výškových metrů

Naučná stezka představuje na 5 zastaveních historické i přírodní zajímavosti severozápadní části Chřibů. Naučnou stezku lze absolvovat v průběhu celého roku pěšky, větší část trasy také na kole, úsek Bunč – Tabarky lze v zimě projet i na běžkách. Stezka vás seznamuje se dvěma chráněnými geologickými útvary, přírodní památkou Budačinou s pseudokrasovou jeskyní a přírodní památkou Komínky, pískovcovým skalním komplexem s vytesanými schůdky na vrcholovou skálu. Celé úbočí kopců až k Bunči je významným archeologickým nalezištěm, mohylovým pohřebištěm z období Velké Moravy.



Naučná stezka Boří

4,6 km, středně náročná trasa, stoupání 129 výškových metrů

Naučná stezka vás na 15 zastaveních seznámí s typickými biotopy území, druhy rostlin a živočichů, které se zde vyskytují, a okolní krajinou, tak i s historií obce Divoky (část obce Zdounky na Kroměřížsku) a celého podhůří Chřibů. Nejvhodnější období k návštěvě je jaro a časně léto, kdy je možné pozorovat většinu rostlin v květu. Každoročně na konci dubna se zde koná Otvírání studánek a v květnu Procházka lesem plným pohádek.

Koryčanský okruh přes Cimburk

14 km, lehká trasa, stoupání 462 výškových metrů

Z Koryčan vyrazíte po žluté tur. značce až na rozcestí Nad Zavadiilkou. Odtud pokračujete po červené značce, která vás dovede k rozcestí U Křížku. Cestou je možné zvážit malé odbočení po modré značce ke Koryčanské kapli utopené uprostřed zdejších lesů pod vrchem Bradlo. Od rozcestí U Křížku vás čeká příjemná vrstevnicová cesta nejprve po žluté a následně po zelené značce až k úpatí zříceniny hradu Cimburk. Na zpáteční cestu do Koryčan využijte opět zelenou turistickou značku a přes samotu Vršavy se vrátíte zpátky do města.



Výcházkou kolem Bunče

9 km, středně náročná trasa, stoupání 336 výškových metrů



Z Bunče se vydáte po červené značce k nejvyššímu místu Chřibů vrchu Brdo (587 m n. m.) s rozhlednou. Cestu k ní si zpestříte výstupem k mohutné skále, které se říká Vylízaná (528,5 m n. m.) a nachází se kousek za Bunčem po levé straně. Jde o mohutné skalisko s misami, v nichž se po dešti drží voda. Pokračujete opět po červené směrem

k Brdu. Během výstupu musíte překonat 2,5 km dlouhý, hustý les, který vás dovede až na stráň s výhledem na rozhlednu. Nyní přichází stoupání k vrcholu. Na rozcestí pod vrcholem se pak vydáte po zelené, směrem do Roštína. Po žluté značce dojdete zpět na Bunč.

Střílky – zámek, hrad a krásné okolí

16 km, středně náročná trasa, stoupání 429 výškových metrů

Trasa začíná v centru obce Střílky u barokního zámku (není veřejnosti běžně přístupný). Vede po zelené turistické značce kolem barokního hřbitova. Odtud již trasa stoupá kolem skal zvaných Čertovy kameny až na rozcestí U Zeleného obrázku. Zde odbočíte vlevo a po modré značce se vydáte k nedalekým rozvalinám Střílečského hradu s krásným výhledem do krajiny. Modrá značka pokračuje od hradu přes sedlo u motorestu Samota po hřebenu až k rozcestí Nad Studeným žlebem. Zde opouštíte modrou značku a po zelené se vydáváte příjemným táhlým klesáním Studeným žlebem až do obce Zástřizly. Nyní už zbývá jen překonat frekventovanou silnici Uherské Hradiště – Brno a dojdete zpět do výchozího místa, obce Střílky.



Holešov

MIC Holešov, nám. F. X. Ríchtra 190, 769 01 Holešov
tel.: 573 395 344, 571 160 890, 571 160 891, www.holesov.info



Město Holešov (D2)

Holešov leží na rozmezí Hané a Valaška. Náměstí Dr. E. Beneše v centru města poutá pozornost měšťanskými domy a morovým sloupem z počátku 18. století. Dominantou náměstí je barokní kostel Nanebevzetí Panny Marie z I. poloviny 18. století. Jeho autorem je italský architekt F. Luchese. Jeden z 10 bočních oltářů je zasvěcen holešovskému faráři sv. Janu Sarkanderovi. Součástí kostela je umělecky cenná Černá kaple z r. 1748, pod níž je hrobka rodu Rottalů a Wrbnů, majitelů panství.



Zámek Holešov

Holešovský zámek je volně stojící čtyřkřídlová dvoupatrová budova s mansardovou střechou. Park o rozloze 62 ha obklopuje zámek a zdobí ho systém vodních kanálů ve tvaru Neptunova trojzubce. Součástí parku je Růžová zahrada s pomníkem rodáka, hudebního skladatele F. X. Richtera. Na zámku i v parku se koná řada kulturních a společenských akcí, hudebních produkcí, výstav a festivalů.
www.holesov.info

Šachova synagoga

Holešovská barokní synagoga, duchovní a společenské centrum židovské komunity, stála přibližně uprostřed židovské čtvrti a v jejích prostorách se konaly nejen bohoslužby, ale také výuka mladých lidí. Byla vystavěna krátce po roce 1560. Po vystavění Nové synagogy přestala sloužit svému účelu, díky čemuž přečkala období druhé světové války. Zajímavé je, že svatostánek není zcela přísně směřován k východu, ale mírně k severovýchodu.



Židovský hřbitov

Návštěvníci z celého světa míří do Holešova také na zdejší hřbitov s více než 1500 náhrobků, z nichž ten nejstarší je z roku 1646. V Holešově působila jedna z nejvýznamnějších židovských obcí na Moravě a nejznámější osobnost, která zde žila a je zde pohřbena, je rabín Sabbataj ben Meir ha-Kohen, zvaný Šach. Proslul řadou významných spisů a je celosvětově uznáván jako ideový předchůdce východoevropských chasidů. www.holesov.info



Kostel a náměstí sv. Anny

V kostele sv. Anny je vybudována Pamětní síň sv. Jana Sarkandra, holešovského faráře, patrona zpovědníků a zpovědního tajemství, který byl svatořečen v r. 1995. Na náměstí sv. Anny stojí Památník smíření, byly zde obnoveny historické masné krámy, je zde odpočinkový mobiliář s vodními prvky.

Zemanova kovárna

Na Holajce v Holešově vznikla v době vlády rodu Rottalů panská kovárna. Kovář Zeman ji vlastnil až do 70. let minulého století. Dnes je zde Malé muzeum kovářství, jehož součástí je i původní středověká chodba. V dílně se dochovalo původní vybavení, kovadlina, dmychadlo, nářadí. V letní sezoně zde probíhají ukázky kovářské práce.
www.holesov.info

Sportovní zázemí Holešova

V prostředí zámeckého parku se vrostlými staletými duby se nachází městské koupaliště, které je dobře dostupné i na kole po cyklistické stezce. Pokud počasí nepřeje, můžete využít krytého plaveckého bazénu s toboganem. Součástí areálu je posilovna, sauna, squash, sportcycling a solária. Příznivci golfu mohou vyzkoušet hru na cvičné louce a devítijamkovém hřišti v místní části Holešov-Žopy.



Zajímavost: Bikemaraton Drásal

Závod nese jméno legendárního hanáckého „obra“ Drásala, který v Holešově žil a je zde pochován na místním hřbitově. Náročný závod Hostýnskými vrchy startuje každý rok v červenci z holešovského náměstí.
www.drasal.cz



Přilepy

Cyklotrasy

Z Holešova jižním cípem Hostýnských vrchů
 okruh 24 km, středně náročná, stoupání 415 výškových metrů
Holešov – Dobrotice – Jankovice – Chomýž – Brusné – Rusava – Přilepy – Holešov

Výchozím místem je zámek v Holešově. Odtud se vydáte po cyklostezce č. 5033 kolem akvaduktu v Dobroticích. Mezi obcemi Jankovice a Chomýž míjíte monumentální barokní sousolí sv. Anny. V obci Brusné, před restaurací Brusenska, odbočíte vpravo na cyklotrasu č. 5038 a údolím proti toku říčky Rusavy začínáte pomalu stoupat do Hostýnských vrchů. Projedete obcí Rusava a dojedete až k rozcestníku cyklotras v lokalitě Ráztoka. Odtud vás cyklostezka č. 5121 zavede na nejvyšší bod okruhu na rozcestí U Dubu. Od Dubu přijde vrstevnicový dlouhý sjezd po cyklostezce až na rozcestí Hadovna. Pozor, zde odbočujete ostře vpravo na cyklotrasu č. 5036, ale především najíždíte na silnici III. třídy, která je zvláště ve všedních dnech poměrně frekventovaná. Projedete obcí Přilepy a sjíždíte zpět do Holešova.

Rodinný výlet za historickými klenoty okolí Holešova
 20 km, lehká trasa, stoupání 86 výškových metrů

Holešov – Količín – Pravčice – Količín – Rymice – Količín – Holešov
 Trasa je pohodová, ocení ji především rodiny s dětmi. Vede převážně po cyklostezkách nebo málo používaných silnicích III. a IV. tříd. Vyjíždíte od zámku v Holešově po trase č. 5033 směr Hulín. Tok řeky Rusavy vás dovede až do obce Pravčice, kde můžete navštívit zdejší Muzeum zemědělské techniky. Z Pravčic se vracíte zpět do Količina, kde odbočíte doleva na cyklotrasu 5033A, která vás zavede do Rymic. Z Rymic máte dvě možnosti, jak dojet zpět do Holešova. Můžete pokračovat po cyklotrase 5033A, která ale vede po silnici I. třídy a je dosti frekventovaná. Raději bychom vám doporučili se vrátit do Količina a po stejné stezce, jako jste začínali, dojet zpět do Holešova.



Pěší trasy

Městský památkový okruh Holešov

2 km, lehká trasa

Městský památkový okruh je vyznačen žlutobílým značením. Ideálním začátkem je např. parkoviště před zámek. Jedná se o velmi příjemnou procházku po všech pamětihodnostech a zajímavostech Holešova. Památkový okruh tvoří: Šachova synagoga, židovský hřbitov, Zemanova kovárna, kostel sv. Anny, zámek a zámecká zahrada, Smetanovy sady a kaple sv. Kříže, kostel Nanebevzetí Panny Marie a Černá kaple. K okruhu lze přidat i drobnější, ale neméně hodnotná díla např. mariánský morový sloup na náměstí Dr. Edvarda Beneše aj. V městském turistickém informačním centru si můžete vyzvednout hrací kartu městské hry „Po stopách předků“. Pokud vyluštíte všechny hádanky, obdržíte odměnu. www.holesov.info



Jižním hřebenem Hostýnských vrchů do Fryštáku

18 km, středně náročná trasa, stoupání 490 výškových metrů

Holešov – Žopy – Pod Lysinou (rozc.) – Pod Javorčím (rozc.) – U Dubu (rozc.) – Pod Ondřejovskem (rozc.) – Fryšták

Vycházíte po červené turistické znače z Holešova. Přes místní část Žopy zamíříte do lesa a vystoupáte k rozcestí Pod Lysinou. Odtud pokračujete po žlutě značené vrstevnicové trase na rozcestí Pod Javorčím. V mírně zvlněném terénu pak pokračuje modře značená trasa kolem vrchů Chochol a Hrubá Malíková, přes rozcestí u Dubu až pod Ondřejovsko. Z rozcestí Pod Ondřejovskem si užijete pohodové klesání do města Fryštáku, odkud se do Holešova vrátíte linkovým autobusem.

Rodinný výlet na vrch Hrad a zříceninu Křídlo

10 km, nenáročná trasa, stoupání 340 výškových metrů

Přilepy (bus) – Hrad – Pod Lysinou (rozc.) – Zřícenina Křídlo (rozc.) – Rusava (bus)

Autobusem (zdatnější mohou i pěšky) se dopravíte do obce Přilepy. Po modře značené trase vystoupáte do lesa nad obcí kolem kaple Panny Marie Svatohostýnské a po 3 km dorazíte na vrch Hrad. Jeho kuželový tvar připomíná sopku. Pokračujete přes rozcestí Pod Lysinou a Stiborovy boudy ke zřícenině hradu Křídlo. Od hradu můžete po žlutě značené trase sestoupit do Rusavy nebo Brusného a odtud se vrátit do Holešova autobusem.





Rymice



Rymice – lidové stavby (C2)

Areál památek lidového stavitelství východní Hané má výrazně nadregionální význam. Vesnická stavení rekonstruovaná v sedmdesátých letech představují způsob bydlení a hospodaření na hanácké vesnici v 18. a 19. století. Návštěvníci si mohou prohlédnout interiéry domů vybavených tradičním inventářem kuchyní, světnic a hospodářských místností. K vidění je také dílna vesnického sedláře a stará kovárna s výhni a kovářským nářadím. Z blízkých Bořenovic byl přene-

sen a v devadesátých letech rekonstruován větrný mlýn německého typu, jehož ramena je možno nastavovat podle směru větru otáčením celého objektu na nosné konstrukci zvané „beran“. Všechny domy v areálu jsou postaveny tradičními technologiemi dřevěného srubu opatřeného hliněnou omítkou nebo z nepálených cihel, střechy mají krytinu ze slaměných došků. Vesnická kovárna je z důvodů bezpečnosti proti ohni kryta střechou ze štípané břidlice. K památkovým objektům patří také Rymická tvrz jejíž historie je datována do 14. století. Aktuálně zde probíhají stavební práce a rekonstrukce a objekt není přístupný.

www.muzeum-km.cz

Rymická tvrz

Tvrz byla postavena v 16. století za Podtatkových z Prusinovic. V polovině 18. století byla upravena barokně. Po zrušení jezuitského řádu v roce 1773 připadla studijnímu fondu a byla změněna v hospodářskou budovu. Od roku 2006 je zde otevřeno muzeum s třemi expozicemi – z historie obce – „Od kamenné sekery k železné radlici a Obrázky z dějin Rymic“, Cestou větru – „O větrných mlýnech na Moravě a ve Slezsku“ a Brázdou času – „Nahlédnutí do dějin venkovského lidu na Hané“. Výstavy jsou instalovány v přízemí tvrze – zbylá poschodí slouží nadále jako depozitář. Tím se tvrz stala součástí prohlídkového okruhu rymického souboru sedmi staveb lidového stavitelství východní Hané. www.muzeum-km.cz



Hulín (C2)

První písemná zmínka o městě pochází z roku 1224. Nejznámější památkou je tu kostel sv. Václava se vzácným románským portálem z první pol. 13. století. Okolí Hulína přímo vybízí k procházkám a vyjížděním na kole. Díky nenáročným terénům tu potkáte mnoho rodin

s dětmi. Můžete se vydat za přírodou k Záhlinickým rybníkům nebo za historií. Na výběr máte Muzeum Františka Skopalíka v Záhlinicích, Muzeum zemědělské techniky našich dědů v Pravčicích nebo přímo v Hulíně Muzeum hraček. Návštěvníci Hulína ocení moderní areál koupaliště a oblíbené letní kino v jeho sousedství. www.hulin.cz

Sportovní areál Hulín

Oblíbené tu je v létě především koupaliště. Pokud se ale začnete nudit, můžete si tu zahrát minigolf, beachvolejbal nebo stolní tenis.

www.hulin.cz



Pravčice – Muzeum zemědělské techniky našich dědů (C2)

Rozsáhlá sbírka historického nářadí a strojů. Obci prochází cyklostezka z Hulína do Holešova.

www.pravcice.cz



Záhlinice (C3)

Ze skály na Slivotině pochází jeden ze základních kamenů Národního divadla. Nese nápis „Záhlinice na Moravě. Tobě, vlasti, ku oslavě“. František Skopalík (1822–1891), rodák ze Záhlinic, se o to hodně zasloužil. Byl 30 let starostou obce a také

nejvýznamnější propagátor moderního polního hospodaření v Rakousku-Uhersku. Jemu a jeho práci je věnováno **Muzeum Františka Skopalíka v Záhlinicích**.



Záhlinické rybníky

Přírodní park Záhlinické rybníky tvoří jedinečné území s komplexem rybníků, přilehlých luk a lužního lesa s hnízdišti ptáků. Hnízdí zde vodní a tažní ptáci, žije tu 11 zvláště chráněných druhů obojživelníků a 3 druhy chráněných druhů plazů. Zahlédnout tady můžete i chráněné druhy savců, především netopýrů. Vede tudy Naučná

stezka Zámeček, dlouhá 5,5 km s 13 zastaveními, vhodná pro pěší i cyklisty a část pro in-line bruslaře (viz strana 15).



Pod Hostýnem

Hostýnské vrchy pojmenované podle památné hory Hostýn jsou výběžkem Moravskoslovenských Karpat. Je to nevelké pohoří, které celoročně působí jako oáza klidu a zásobník energie. Najdete zde všechno – zachovalou přírodu, klid, místo k rozjímání, duchovní osvěžení, a přitom všechny služby jsou stále na dosah. Přírodní park Hostýnské vrchy o celkové výměře 100 km² byl vyhlášen roku 1995. Jeho nejvyšším vrcholem je Kelčský Javorník (865 m n. m.).

Milovník přírody zde může obdivovat lesy, podhorské louky a pastviny. Nejcennější části původních porostů jsou součástí chráněných území. Vyskytuje se zde celá řada vzácných druhů rostlin a živočichů, a proto jsou Hostýnské vrchy součástí evropské soustavy chráněných území NATURA 2000. www.hostynsko.cz, www.cspop.cz



Hostýnská magistrála (E1)

Magistrála nabízí celoroční využití značených tras pro cykloturistiku, turistiku i běžky. Páteřní trasa v délce 19 km vede z Hostýna na Lázy. Na ni se v různých místech napojuje nebo ji kříží dalších sedm tras. Cesty po hřebenech bez velkých převýšení a nekonečných stoupání pro středně zdatné turisty i rodiny s dětmi vás uchvátí krásnými vyhlídkami. Pobyt v horách zpříjemní řada dřevěných turistických odpočívadel i tabule naučných stezek. Vyjet si sem bez starostí vám umožní dostatek ubytovacích kapacit a vynikající zázemí restaurací.

Rusava (E2)

Obec leží v západní části Přírodního parku Hostýnské vrchy. Je to oblíbené místo pro letní i zimní turistiku, okolí je protkáno hustou sítí tras pro pěší i cyklisty. Vedou tudy naučné stezky Rusavské chodníčky a Portášské chodníčky a také Naučná stezka Hostýnské vrchy. V zimě jsou v okolí v provozu lyžařské vleky a upravené běžecké tratě.

www.rusava.cz



Evangelický kostel na Rusavě

Na místě vyhořelého dřevěného kostelíku byl vystavěn roku 1871 evangelický kostel spolu s farou. Na budově fary je pískovcová pamětní deska evangelického faráře, etnografa, spisovatele, geologa a botanika Daniela Slobody, který se o výstavbu kostela zasloužil. Rusava se tak stala významným centrem evangelíků.

Muzeum Rusava

Muzeum vás překvapí poutavou ukázkou historie obce, zdejší kultury a způsobem života obyvatel. Expozice představuje také tradiční řemesla, nářadí a valašské kroje. V obci naleznete šest roubených chalup a stavení, která byla vyhlášena za nemovité kulturní památky. Nejznámější je Kašparova vila z roku 1932.



Koupaliště Rusava

Přijedte se osvěžit na koupaliště s vyhřívanou vodou, bazény, toboganem a dalšími atrakcemi, které nadchnou vás i vaše děti. V areálu je hřiště pro míčové hry, plážový volejbal, venkovní posilovna a také dětský koutek s lezeckou stěnou a průlezkami.

Zříceniny hradů

Zřícenina hradu **Křídlo** je situována mezi obcemi Rusava a Brusné. Dostaneme se k ní po žluté turistické značce z Rusavy nebo Brusného. Hrad zanikl mezi roky 1475–1481, kdy jej rozbořila vojska uherského krále Matyáše během česko-uherských válek.

Zřícenina hradu **Skalný** ze 14. století leží na 5 km dlouhé pěší trase spojující Rusavu a Svatý Hostýn (modrá značka). Dnes skalní útvary Zub, Žába, Orel v této lokalitě slouží jako horolezecké terény.



Zřícenina hradu **Obřany** se nachází na strmém kopci v Hostýnských vrších, přibližně 3 km jihovýchodně od obce Chvalčov. Na volně přístupný hrad vede červená turistická značka spojující Rusavu a poutní místo Svatý Hostýn.



Tesák

Rusava – cyklotrasy

Cyklotrasa Rusava – Svatý Hostýn

5,5 km, středně náročná trasa, stoupání 364 výškových metrů

Rusava – Bukovina (rozc.) – Svatý Hostýn (bazilika)

Cyklotrasa kopíruje žlutou turistickou značku, která vede z obce Brusné kolem zříceniny hradu Křídlo. Tato cesta může začít z centra obce Rusava, kde odbočíme u Obecního domu vlevo směrem k obecnímu úřadu. Odtud se vydáme opět vlevo stoupáním po asfaltu kolem zdejších samot až na hřeben pod vrchol Bukovina (658 m n. m.). Zde navazuje na Naučnou stezku Hostýnské vrchy a také modrou turistickou značku. Po půl kilometru se cyklotrasa odděluje doprava a sjíždí na silnici z Bystřice pod Hostýnem na Svatý Hostýn. Po ní vystoupáte závěrečných několik stovek metrů až na Svatý Hostýn. Po stejné trase se můžete vrátit zpět na Rusavu.

Přes tři sedla Hostýnských vrchů

okruh 36 km, náročná trasa, stoupání 942 výškových metrů

Rusava – Bukovina (rozc.) – Svatý Hostýn (bazilika) – Chvalčov – Tesák (turistická chata, bus) – Troják (rozc.) – Držková – Rusava

Začátek poměrně náročného okruhu je situován opět k Památníku obce Rusava, který se nachází na obecním úřadě. Vyjždíte po cyklotrase směrem Svatý Hostýn (viz výše popsané). Jakmile vjedete na silnici vedoucí na Bystřici pod Hostýnem – Svatý Hostýn, dejte se z kopce dolů po silnici. Zhruba po 2,5 km sjezdu přechází silnici žlutá turistická značka a v místě je také autobusová zastávka „Na Císařské“. Zde odbočte vpravo po žluté značce a dojedte do obce Chvalčov, kde se napojíte na cyklotrasu č. 5035 směrem na Tesák a Troják. Cyklotrasa vás povede údolím řeky Bystřičky, kolem jejích pramenů, až do sedla Tesák. Odtud cyklotrasa klesá až do osady Bernádka, kde začíná stoupání do sedla na Trojaku. Pokračujte po cyklotrase č. 5034 dále z kopce do údolí obce Držková. Zde u Muzea dřevěného porculánu přejíždíte na cyklotrasu č. 5038. Proti proudu říček Dřevnice a Červenka dojedete do sedla mezi Holým vrchem a Oklukem a klesnete do Rusavy.

Rusava – pěší trasy

Naučná stezka Rusavské chodníčky

12 km, středně náročná trasa, stoupání 510 výškových metrů

Rusava (pam.) – Rusava (kino) – Lukoveček (rozc.) – U Mostu (rozc.) – Za Vrchy (rozc.) – Skalný (rozc.) – Rusava – Hořansko (bus)


Naučná stezka má celkem sedm zastavení a přístupnou formou seznamuje návštěvníky s vývojem krajiny a přírodou okolí obce Rusava a Hostýnských vrchů, s životem původních Rusavjanů a s místní faunou a flórou. Stezka začíná v centru obce u Památníku obce u obecního úřadu. Pokračuje do údolí po žluté turistické značce k dalšímu zastavení. Dále trasa pokračuje údolím podél říčky Ráztoka po cyklotrase č. 5038 až k rozcestí Ráztoka – U Mostu. Zde začínáte stoupat po žluté turistické značce na rozcestí Za Vrchy a k vrcholu Pardus (673 m n. m.). Stezka dále pokračuje po červené značce, až se kousek od rozcestí Klapinov napojí na trasu Naučné stezky Hostýnské vrchy. Nyní odbočíte doleva a urazíte asi 1,5 km k rozcestí a rozvalinám bývalého hradu Skalný. Odtud vás již modrá značka dovede zpět na Rusavu.


Portášské chodníčky

18 km, středně náročná trasa, stoupání 701 výškových metrů

Rusava – Bečka – Tesák – Rajnochovice – Podhradní Lhota

Portáši byli zemským bezpečnostním sborem, který měl na starosti ochranu průmysků, hranic a bezpečnost v příhraničí. Kromě toho portáši potírali pytláctví, chytali odvedence, kteří nepřišli k odvodu, nebo pronásledovali pašeráky tabáku a soli. Portáši měli po celých Beskydech, Javorníkách i Hostýnských vrších přibližně 10 dlouhých tras, které se vzájemně dotýkaly a prolínaly. V Rusavě začínala jedna z těchto tras, která přetínala Hostýnské vrchy od jihu k severu a končila v obci Podhradní Lhota. Vydat se na tuto trasu můžete po modré turistické značce z Rusavy přes místní část Hořansko, kde opustíte modré značky a budete se držet asfaltky vpravo kolem pramenů řeky Rusavy, až na Horní Hořansko, dále po červené turistické značce až na hřebenovou magistrálu vedoucí ze Svatého Hostýna. Zde navážete na zelenou značku, která vás dovede přes Tři kameny až na rozcestí Tesák. Odtud půjdete po červené značce přes Sochovou až do Rosošného, kde se napojíte na žlutou značku kolem bývalé školy v přírodě, až dojedeme na rozcestí Pod Černou Bařinou. Odtud sledujeme zelenou značku, která nás povede kolem zříceniny hradu Šaumburk až do Podhradní Lhoty. www.portasi.cz





Svatý Hostýn

Horu Hostýn (E1) tvoří dva vrcholy – vyšší severní s rozhlednou a větrnou elektrárnou (735 m n. m. m n. m.) a západní vrchol s poutním chrámem a poutními domy (718 m n. m.). Jeden ze základních kamenů Národního divadla v Praze pochází právě z Hostýna. Impozantní polohu Svatého Hostýna umocňuje ojedinělá bazilika minor Nanebevzetí Panny Marie. Podle pověsti se na horu v době tatarského vpádu ve 13. století uchýlili obyvatelé nížin. Pak přišla prudká bouře a postihla tábor Tatarů a ti upustili od dalšího obléhání. Záchranu místní přisposobovali přímluvě Panny Marie.



Současný chrám má původ ve stavbě, kterou financoval tehdejší majitel bystřického panství hrabě František Antonín z Rottalu. Velkolepý chrám byl dostavěn v roce 1748 a stojí na místě bývalé malé mariánské kaple. Byl postaven podle projektu Ignáce Cyraniho z Bolleshausu, architekta olomouckých biskupů. Nad venkovním vstupním portálem je obraz Panny Marie Svatohostýnské od významného českého malíře a mozaikáře Viktora Foerstera. Je složený z 260 000 barevných kamínků, které tvoří plochu 26 m², a zobrazuje legendu o hostýnských událostech. Ježíšek, kterého drží Panna Maria v náručí, metáblesky na tatarský tábor divokých nájezdníků. Masivní hlavní vrata

zdobí šest bronzových čtvercových polí se zkratkou jména Ježíš, jménem Maria a se čtyřmi reliéfy českých světců. Výzdoba chrámu návštěvníkům přibližuje události tohoto místa prostřednictvím výjevů ze života světců i historie chrámu. Svatý Hostýn je sítí cyrilometodějských poutních stezek spojen s dalšími dvěma mariánskými poutními místy – Velehradem a Svatým Kopečkem u Olomouce. Stezky můžete projít pěšky nebo projet na kole a trasu můžete rozdělit na několik úseků. Trasa Svatý Kopeček – Svatý Hostýn měří 50 km a doprovází ji 20 infopanelů. Trasa Svatý Hostýn – Velehrad měří 63 km a na trase je 25 dřevěných přístřešků a infopanelů. www.hostyn.cz



Vodní kaple

Přicházíte-li na Svatý Hostýn po červené turistické značce z Bystřice pod Hostýnem, první památkou, na kterou narazíte, bude Vodní kaple. Stavba je z poloviny 18. století, dnes upravená v novobaročném stylu, a stojí nad vydatným pramenem vody, který vyvěrá pod terasou. Uvnitř kaple je mimo jiné umístěna soška Panny Marie, tzv. Hostýnské madony, která se měla původně nacházet na hlavním oltáři v hlavní bazilice. Od kaple vás ještě čeká další výšlap, tentokrát již po mohutném a neobvykle dlouhém schodišti, které vás dovede až k poutnímu chrámu Panny Marie.

Jurkovičova křížová cesta

Venkovní křížová cesta na Svatém Hostýně je dílem slavného slovenského architekta Dušana Jurkoviče. Ten při stavbě vycházel z tradice valašských lidových staveb. Obrazy pro jednotlivá zastavení vytvořili Joža Uprka a Jano Köhler. Z vrcholu od chrámu osm z nich klesá, deváté zastavení vystupuje na mohutné kamenné terase. Posledním zastavením křížové cesty je rotunda začleněná do areálu hřbitova. Uvnitř rotundy je kamenný reliéf Kladení do hrobu. Křížová cesta byla budována postupně od roku 1933 až do druhé světové války.



Hostýnská rozhledna (735 m n. m.)

Je nejstarší rozhlednou na Moravě. Již v roce 1897 zde císař František Josef I. při své návštěvě položil základní kámen. Součástí rozhledny je i kaple, veřejnosti však nepřístupná. Během více jak 100 let své existence prodělala rozhledna mnoho oprav a změnila svou výšku. Dnes je rozhledna vysoká 15 m a vystoupáte-li po šedesáti železných schodech, odměnou vám bude krásný výhled do okolí.



Svatohostýnské muzeum

Je umístěno v prostorách jedinečného Jurkovičova sálu v jednom z poutních domů. Ve svých expozicích představuje historický vývoj Hostýna od prehistorie až po současnost. Na galerii je expozice přírodnin, flóry a fauny Hostýnských vrchů.



Větrná elektrárna. Od roku 1994 je na Hostýně v provozu větrná elektrárna s ročním výkonem až 350 MW.



Svatý Hostýn

Cyklotrasy

Hostýn – Tesák

okruh 18 km, středně náročná trasa pro MTB, stoupání 649 výškových metrů

Hostýn (bazilika) – Bukovina (rozc.) – Skalný (rozc.) – U Tří kamenů (rozc.) – Tesák (rozc.) – Chvalčov – Hostýn

Hřebenový úsek Hostýnské magistrály mezi Hostýnem a Tesákem je dobře sjízdný na horském kole. Na Tesáku však musíte hřebenovku vzhledem k náročnosti a nevhodnosti terénu opustit. Můžete sjet do Chvalčova po cyklotrase č. 5035, odkud po žluté turistické značce přejedete na komunikaci Bystřice pod Hostýnem – Hostýn a zpět nahoru k bazilice. Chcete-li však najet více kilometrů, vydejte se z Tesáku trasami č. 5120 a 5034 překrásným údolím Rosošného potoka do Podhradní Lhoty. Navazující cyklotrasa č. 5037 vás vrátí po severním úpatí Kelčského Javorníku zpět do Chvalčova a následně na Hostýn.



Pěší trasy

Naučná stezka Hostýnské vrchy

18 km, středně náročná trasa, stoupání 610 výškových metrů

Hostýn (bazilika) – Bukovina (rozc.) – Skalný (rozc.) – Chvalčov – Rosošné (rozc.) – Rajnochovice

Přírodovědněhistorická naučná stezka seznamuje návštěvníky se zajímavostmi centrální části Hostýnských vrchů. lze ji absolvovat pěšky, na kole a v zimě i na běžkách.

Trasa začíná na vrcholu Hostýna (735 m n. m.) a pokračuje po modré turistické značce pod vrch Skalný (709 m n. m.). Stezka dál vede po zelené turistické značce přes rozcestí Klapinův, odkud jsou krásné výhledy na okolní panoramata Hostýnských vrchů. Pokračujte po červené turistické značce dále kolem zříceniny hradu Obřany až na rozcestí pod Kozlůvkami. Pokračujeme po červené turistické značce až k rozcestí Chvalčov – lesní školka, kde přejedeme hlavní silnici a vydáme se po zelené turistické značce přes přírodní památky Na Jančích, Smrdutou až na rozcestí pod Tesákem. Odtud se vydáme po cyklostezce 5120 a kolem klauz na splavování dřeva až do Rajnochovic.



Naučná stezka Příroda Hostýnských vrchů

1,8 km, středně náročná trasa, bez stoupání

Hostýn (bazilika) – Chvalčov


Naučná stezka Příroda Hostýnských vrchů spojuje Svatý Hostýn a Chvalčov. Najdeme na ní 8 zastavení. Naučná stezka kopíruje červenou turistickou trasu. Na Svatém Hostýně prochází celým areálem, tedy okolo baziliky Nanebevzetí Panny Marie i po zbytcích valu dávného keltského oppida. Stranou zůstává pouze okrajová vodní kaple a rozhledna na vlastním vrcholu Hostýna. Končí na rozcestí Chvalčov – lesní školka, kde se setkává s dvojicí dalších naučných stezek Hostýnské vrchy a Chodník Masarykových.

Běžecká magistrála

Hostýnská magistrála, to je jedinečná síť hřebenových běžeckých tras v nádherné neporušené přírodě, většina je strojově upravovaná. Jedná se o 52 km upravovaných běžeckých lyžařských tras s výbornou orientací v terénu. Profily tratí jsou bez velkých převýšení a nekonečných stoupání pro středně náročné lyžaře i rodiny s dětmi. Páteřní trasa vede z Hostýna přes rozcestí Troják až do obce Lázy a měří cca 20 km. Z ní vyběhají do všech směrů upravované odbočkové tratě např. do lyžařského střediska Tesák a přes něj do Rajnochovic nebo třeba na Rusavu.



www.bilestopy.cz/podhostynsko



Tesák

Tesák (640 m n. m.)

Jde o horské sedlo v Hostýnských vrších, nejvýznamnější křižovatku a východisko pěších i lyžařských túr. Nachází se mezi údolím říček Bystřičky a Juhyně a oblast patří do severní větve Hostýnských vrchů. Středisko je vhodné pro zimní i letní rekreaci. Na Tesáku se nachází dvě sjezdovky a několik upravovaných běžeckých tras. V létě je oblast vhodná pro příznivce pěší turistiky i cykloturistiky.

Přírodní rezervace Tesák (750 m n. m.)

Přirozený porost jedlo-bučiny je jedním z nejlépe zachovaných porostů tohoto typu v Hostýnských vrších. Rezervace byla v roce 2001 rozšířena na současných 9 ha. Pralesovitý charakter rezervace je dán kmeny mohutných buků, jedlí a ležícími kmeny v různých stadiích rozpadu. Na prosvětlených místech zmlazuje především buk a jedle. V bylinném podrostu je např. svízel vonný, kyčelnice devítilistá, kruštík modrofialový, hlístník hnězdák, lýkovec jedovatý, hluchavka bílá aj.

Troják (583 m n. m.)

Troják je vyhledávané letní i zimní turistické středisko, kde se stýká několik turistických tras a cyklotras. Prochází tudy naučná stezka Tesák a Hostýnská magistrála, která je v zimních měsících strojově upravovaná pro běžkaře. Po hřebenech se dá dojet na Tesák nebo Svatý Hostýn. Využít můžete magistrálu z Trojáku i opačným směrem na Bludný, Lázy až do Valašského Meziříčí. Možnost zimních sportů. Na vrchu Maruška nedaleko Trojáku stojí pěkná rozhledna ve valašském stylu.



Cyklotrasy

Přes Tesák, Troják a kolem Kunovické Hůrky

32 km, středně náročná trasa, stoupání 698 výškových metrů
Tesák (rozc.) – Troják (rozc.) – Bludný (rozc.) – Končiny (rozc.) – Lázy – Podolí – Loučka – Kunovice – Podhradní Lhota – Rajnochovice – Tesák (bus., rozc.)

Z Tesáku vás cyklotrasa č. 5035 provede horním údolím potoka Juhyně až do sedla Trojáku. Odbočíte vlevo na trasu č. 6122 a pokračujete na rozcestí Bludný. Dále se dáte rovně po turistické značce Hostýnské magistrály a cykloznačce č. 6118 až do obce Lázy. Odtud již pojedete po trase č. 6216 přes obec Podolí až do obce Loučka. V centru obce přijedete před zámeček a odbočíte vlevo do ulice naproti zámku. Až dojedete do míst, kde se ulice začíná zatáčet doleva, vy odbočíte doprava do boční ulice. Najedete na cyklostezku do Kunovic, přejeďte přes železniční přejezd a odbočíte vlevo k železniční zastávce. Zde se napojíte na Naučnou stezku Rudolfa Háši a pojedete po ní do centra obce. Svůj směr spojte se směrem cyklotrasy č. 5034 a pokračujete do Podhradní Lhoty a Rajnochovic až na rozcestí Rosošně – autobus. Od rozcestí se vydáte doprava po trase č. 5120 a zároveň po Naučné stezce Hostýnské vrchy a dojedete zpět na Tesák.



Pěší trasy

Naučná stezka Tesák

27 km, středně náročná trasa, stoupání 938 výškových metrů
Vsetín – Batková-Chlévka (rozc.) – Hošťálková – Bludný (rozc.) – Troják (bus., rozc.) – Pod Křížkem (rozc.) – Tesák (bus., rozc.)

Naučná stezka vás na 23 zastaveních seznámí s přírodou i historií krajinou mezi Vsetínem a hlavním hřebenem Hostýnských vrchů. Je vhodná pro pěší i cyklisty (je to nejdelší naučná stezka ve Zlínském kraji). První zastavení stezky začíná ve Vsetíně u městských lázní. Proto je vhodné využít zdejší pravidelné autobusové nebo cyklobusové dopravy a do Vsetína se můžete nechat pohodlně dovézt. Stezka vede ze Vsetína po červené turistické značce přes vrch Chlévka (640 m n. m.) a odbočí po zelené podél potoka Štěpková do obce Hošťálková. Dál pokračuje výstupem na vrch Bludný (659 m n. m.) a po hřebeni a zelené turistické značce na sedlo Troják. Odtud po modré a v závěru po červené turistické značce na Tesák, kde u turistického střediska stezka končí. Zastavení seznamují také s historií Valaška, způsoby hospodaření, typickou architekturou i odbojem za II. světové války.



Bystřice pod Hostýnem a okolí



Bystřice pod Hostýnem

IC Bystřice pod Hostýnem, Pod Platany 2, 768 61 Bystřice pod Hostýnem
tel./fax: 573 501 901, www.bystriceph.cz

Bystřice pod Hostýnem (D1)

Centrem Podhostýnského regionu je město Bystřice pod Hostýnem, ve kterém můžete navštívit zámek a městské muzeum, dále kostel sv. Jiljí, Loudonský hřbitov nebo Thonetovu vilu s prodejní expozicí dřevěného nábytku. K životu ve městě neodmyslitelně patří folklorní festivaly, zámecké slavnosti i koncerty na nádvoří zámku.

www.bystriceph.cz

Zámek Bystřice pod Hostýnem

Nejvýznamnější památkou ve městě je zámek z první poloviny 15. století, který představuje ojedinělou ukázkou postupné modernizace panských sídel. Na zámku si prohlédnete expozice Městského muzea. Expozice napoleonských vojáků, Expozice Keramika, Bystřické cechy a Pracovna Františka Táborského. Velkou část tvoří keramika 18. a 19. století, výrobky z manufaktur v Bystřici pod Hostýnem, Holíči a z dalších míst Čech, Moravy, Slovenska. Řemeslníky mapuje část věnovaná bystřickým cechům a expozici uzavírá pracovna zakladatele muzea Františka Táborského. Ve východním křídle prvního poschodí najdete expozici Historický ohýbaný nábytek. V prvním poschodí se konají výstavy, ve svátečním sále koncerty klasické hudby a svatební obřady. Zámecký park je pro veřejnost nepřístupný, je zde umístěno Centrum zdravotnického materiálu.



Thonetova vila

Bystřice pod Hostýnem je spojena s rodinou Thonetů, kteří zde založili v roce 1861 ve své době největší továrnu na ohýbaný nábytek v Evropě.

V roce 1873 tu nechali potomci Michaela Thoneta – zakladatele podniku, postavit své rodinné sídlo. V přízemí vily se nachází podniková prodejna představující současné výrobky. V červenci a srpnu zde můžete využít exkurze do závodu s výkladem historie.



Loudonský hřbitov

Byl založen na sklonku 19. století Arnoštem Loudonem jako místo posledního odpočinku známého rodu, jež proslavil známý generál Gideon Arnošt z Loudonů, přední vojevůdce armády císařovny Marie Terezie v sedmileté válce mezi Rakouskem a Pruskem. Leží v těsném sousedství městského hřbitova a dominuje mu kaple s freskami Hanuše Schwaigera. Po stranách jsou rozmístěny hroby nejen Loudonů, ale také představitelů dalších šlechtických rodů.

Zámecká cyklopůjčovna

V informačním centru na zámku máte možnost si zapůjčit horská kola, na kterých můžete poznávat krásy zdejšího okolí.



Park Zahájené

V horkých letních dnech děti potěší návštěva koupaliště v městském lesoparku Zahájené. V areálu najdete venkovní koupaliště, dvě dětská hřiště, zahrát si můžete tenis, minigolf či petanque.

Top Tip Festival Na rynku

Největší kulturní akcí v Bystřici pod Hostýnem je již tradičně folklorní festival spojený s jarmarkem. Přehlídka našich i zahraničních folklorních souborů se zde koná jednou za dva roky na náměstí.

www.bystriceph.cz





Cyklotrasy

Na kole kolem Hostýna

okruh 20 km, středně náročná trasa, stoupání 566 výškových metrů
Bystřice pod Hostýnem (nám.) – Hostýn (bazilika) – Bukovina (rozc.) – Rusava – Brusné – Slavkov pod Hostýnem – Bystřice pod Hostýnem
 Z Masarykova náměstí v Bystřici pod Hostýnem vyrazíte ulicí Čs. brigády souběžně s modrou turistickou značkou. Projedete kolem hřbitova až k rozcestí Bystřice pod Hostýnem – Lázně. Zde ještě asi 200 metrů následujte modrou značku vzhůru po silnici, než vám odbočí doprava do lesa. Vy pokračujte po silnici dále až k bazilice na Svatém Hostýně. Zde se můžete občerstvit a prohlédnout si zdejší baziliku, muzeum nebo se pokochat výhledy do okolí z rozhledny. Nyní se vraťte po silnici asi 550 m pod parkoviště autobusů, vpravo se od hlavní silnice odpojuje cyklostezka, která vás přes rozcestí Bukovina vyvede na hlavní Hostýnskou magistrálu. Ujedete přibližně dalších 500 metrů a cyklostezka vás potáhne doprava velmi příjemným klesáním až do údolí obce Rusava. Zde navážete na cyklotrasu č. 5038, která vás dovede do obce Brusné. Pokračujte dále po trase č. 5033 přes Slavkov pod Hostýnem až zpět na náměstí v Bystřici pod Hostýnem.

Pěší trasy

Naučná stezka Chodník Masarykových

8,5 km, středně náročná, stoupání 280 výškových metrů
Bystřice p/H naproti zámku - Městský park Zahájené - Chvalčov (Na Kamenci) - PP Pod Kozincem - Chvalčov (m. č. Dědina) - Chvalčov (hot. Říka) - Jaroslavova studánka - Chvalčov (rozc. Lesní školka) - Švajgrovka
 Vlastivědně zaměřená naučná stezka, vyznačena modrým kolečkem, vás na 8 zastaveních seznámí s historií, krajinou a přírodou okolí obce Chvalčov v Hostýnských vrších, ale také s podrobnostmi pobytu T. G. Masaryka a jeho rodiny v létě roku 1898. Začíná u zámku v Bystřici pod Hostýnem, pokračuje proti proudu řeky Bystřičky Salzkottenskou promenádou do městského parku Zahájené a dále na Chvalčov. V místní části Lhota v domě č. 401 byli Masarykovi ubytováni, dnes je zde pamětní deska. Stezka pokračuje kolem fotbalového hřiště do lesa a mírným stoupáním vede pod Kozinec (479 m n. m.) s výhledem do údolí Bystřice a na okolní vrcholy. Dál pokračuje až na hřeben Kozince. Sem rád chodil T. G. Masaryk na procházky, zde čerpal energii a třídil své myšlenky.
 Stezka vás povede k lesnatému vrchu Hradištěk, kde byl kamenolom, a pak chatovou oblastí klesá k prameni s pitnou vodou. Dále trasa ubíhá asfaltovou cestou ke kapličky a k říčce Bystřičce. Chodník sleduje tok Bystřičky proti jejímu proudu a chvíli vede souběžně se žlutou turistickou značkou, kterou poté opouští a zahybá do údolí mezi vrchy Hostýn a Kuželík. Od hlavní cesty do Hostýnských vrchů pokračuje proti


proudu Bystřičky kolem Arcibiskupských lesů a statků k Jaroslavově studánce, na rozcestí pak doprava směrem na sv. Hostýn, pod jehož vrcholem stojí horská chata Švajgrovka, kde Masaryk rád trávil chvíle se svými přáteli z Bystřice pod Hostýnem, Hanušem Schwaigerem a Františkem Táborským.



Rodinná stezka I.

Končiny, Bedlina, 2,5–3,5 km, lehká trasa

Trasa určená všem, kteří chtějí poznat krásné, ale takřka neznámé okolí Bystřice pod Hostýnem. Trasa je vhodná a vyzkoušená také pro pohodovou procházku s kočárkem nebo malými dětmi. Z Masarykova náměstí se ulicí Dolní a Nádražní dostaneme k vlakovému přejezdu. Poté se vydáme při mírném stoupání po ulici Slobodově až na její konec a pokračujeme po polní cestou do Končin (směr Slavkov pod Hostýnem). Zde můžeme zvolit dvě varianty. Ta první nám nabízí z pozůstatku hradu Chlum krásný výhled na Slavkov pod Hostýnem, Hostýnské vrchy a při dobré viditelnosti také Holešov, částečně Hulín a Kroměříž. Na tento vrchol se dostaneme, když projedeme po ní cestu směrem vzhůru a při zdolání sedla nad Slavkovem pod Hostýnem odbočíme opět po polní cestě vpravo a cestou kolem okraje lesa se dostaneme až k vrcholu. Druhá varianta pro méně náročné nám nabízí dvouhodinovou trasu – na konci ulice Slobodova (asfaltové části) odbočíte na louku směrem vlevo a po jejím okraji se při středně náročném stoupání dostanete na Bedlinu. Odměnou vám bude krásný pohled na Bystřici a její okolí, zvláště v odpoledních hodinách. Z Bedliny vás čeká úsek 500 metrů po asfaltové silnici směrem k záchrannému parkovišti na Svatý Hostýn po ulici Jeřabinová. Pak vám už zbývá jen projít ulice Hostýnská a Čs. brigády a jste opět na náměstí.



Rodinná stezka II.

Hostýn, 3,5 km lehká trasa

Opět se jedná o nenáročnou rodinnou trasu určenou pro pohodový výlet rodin s kočárky nebo s malými dětmi. Pro začátek využijte autobusové dopravy a ze zastávky na náměstí nebo u hřbitova se dopravíte za necelou půlhodinku až pod vrchol Svatého Hostýna. Zde se pohodlně dostanete po asfaltových cestách jak k bazilice, muzeu, tak také na rozhlednu. Pokud bude počasí přivětivé, cesta dolů po asfaltové silnici trvá klidným tempem 1,5 hodiny k rozcestí Lázně a odtud po modré turistické značce kolem hřbitova se dostanete až na náměstí T. G. Masaryka. Pokud vám počasí nebude přát, můžete i cestu zpět zvládnout autobusem až na náměstí. Pokud jste turisticky zdatnější (bez kočárku), doporučujeme se ze Svatého Hostýna vydat po červené turistické značce, kolem Vodní kaple se svatou vodou až zase zpět do Bystřice pod Hostýnem. Tato trasa je určena pro pěší a není vhodná pro kočárky. www.hostyn.cz



Nad Rajnochovicemi

Rajnochovice (E1)

První písemná zmínka o obci pochází z roku 1721. Obec v podhůří Hostýnských vrchů, která čítá okolo 500 obyvatel, má vysokohorské klimatické podmínky srovnatelné s podmínkami v Alpách či v Tatrách. Dříve byla obec proslulá Rajnochovickou keramikou a hamry. Byla zde dokonce



úzkokolejná železnice na stahování dřeva, o jejíž obnovu se v současné době snaží místní Společnost pro obnovu Lesní železnice. Dnes jsou Rajnochovice zejména cílem turistiky a agroturistiky, kde si můžete užít koní a obohatit váš jídelníček o domácí stravu. Na území obce leží nejvyšší vrcholy Hostýnských vrchů – Kelčský Javorník (865 m n. m.) a také Čerňava (844 m n. m.).

www.rajnochovice.eu

Kostel Narození Panny Marie a sv. Anny

Architektonický skvost baroka je také někdy pro svou majestátnost nazýván „valašskou katedrálou“ (půdorys 38 x 12 m). Návrh pochází od vídeňského císařského architekta G. P. Tencally a štuková výzdoba od dalšího italského mistra Baltazara Fontany. Každoročně se zde koná slavná Anenská pouť, na kterou přicházejí poutníci z širokého okolí.

Rozhledna Kelčský Javorník

Jedním z nejvíce vyhledávaných míst v Rajnochovicích je rozhledna na Kelčském Javorníku, nejvyšším vrcholu Hostýnských vrchů (835 m n. m.). Tato rozhledna postavená v roce 2015 nabízí skvělý kruhový výhled do všech světových stran. Je to štíhlá věž ze dřeva a oceli vysoká 35 metrů a má 156 schodů. Její půdorys připomíná svým tvarem ciferník. Dvanáct vyhlídkových plošin rovnoměrně rozmístěných připomíná návštěvníkům zase sluneční hodiny. Rozhledna je volně přístupná celoročně, je potřeba dbát bezpečnosti při námraze či silném větru. Pěší turisté vyrazí z Rajnochovic po žluté značce na rozcestí Pod Černou Bařinou, na Kelčský Javorník pak vede zeleně značená trasa. Menší převýšení má trasa ze sedla Tesák, odkud vede žlutě značená trasa k rozcestí na Jehelníku, závěrečný úsek pak vede po zelené značce.

www.podhostynsko.cz



Hipoturistika

Rajnochovice v oblasti Hostýnských vrchů, jsou lokalitou, kde budete často potkávat koňské farmy s možností vyjížděk do přírody.



Naučná stezka profesora Rudolfa Haši

10 km, lehká trasa, stoupání 290 výškových metrů

Kunovice (žel. zast.) – Kunovice (centrum) – Kunovická hůrka (rozhledna) – Kunovice (železniční zastávka)

Naučná stezka pojmenovaná po Rudolfu Hašovi se 12 zastaveními seznamuje návštěvníky s obcí Kunovice ležící na úpatí Hostýnských vrchů. Stezka začíná u vlakového nádraží Kunovice-Loučka, pokračuje přes obec až na vrchol Kunovické hůrky. Zde se nachází rozhledna. Méně zdatní turisté mohou rozhlednu obejít vyznačenou zkratkou. Trasa zpět vede kolem místa zaniklé středověké vsi Polomsko.

Rozhledna Kunovická hůrka (E1)

Dřevěná vyhlídková věž byla zpřístupněna veřejnosti v roce 2010 v rámci vyznačení Naučné stezky Rudolfa Haši. Je vysoká 7 metrů a po zdolání 14 schodů se vám naskytne pohled na přilehlou část Hostýnských vrchů, Poodří nebo Oderské vrchy.



Zříceniny hradů Šaumberk a Zubříč

Nad obcemi Rajnochovice a Podhradní Lhota najdete pozůstatky dvou hradů. Šaumberk byl založen po roce 1272 olomouckým biskupem Brunem ze Šaumberku, ale za husitských válek byl dobyt husity a roku 1451 byl zbořen, neboť držitel Zikmund z Bítova byl loupeživým rytířem. Zubříč byl založen na polygonálním půdorysu a obehnaná plášťovou zdí, z níž je dnes patrna jen základová část. Kolem je zachován příkop a val. K tomuto tajemnému místu vás dovede cyklistická stezka.



VÝCHODNÍ MORAVA Kouzlo rozmanitosti

- je ráj** pro rodinnou cykloturistiku, in-liny a pěší výlety
- je dobrodružství** Baťova kanálu a báječné cyklostezky
- je** Zoo Zlín-Lešná jako **nejnavštěvovanější místo** Moravy
- je** celá **řada hradů a zámků** opředených příběhy
- je místo gastronomických lahůdek**, místo, kde se rodí slivovice
- je relaxace a odpočinek** v lázních, jako jsou Luhačovice
- je** horská pěší a bikerská **turistika**, ale i proslulé **svahy vinic**
- je** zámek a zahrady v Kroměříži – **památko UNESCO**
- je Velehrad** jako nejvýznamnější poutní místo v ČR
- je** místo unikátních **slavností UNESCO**, jakou je Jízda králů

Region **Východní Morava** patří k nejpozoruhodnějším v České republice. Jeho jedinečnost pramení ze spojení čtyř turistických oblastí – **Valašska, Kroměřížska, Slovácka, Zlínska a Luhačovicka**. Každá oblast vychází ze své originální identity, která je nezaměnitelná a která nabízí nepřehlednou paletu rozmanitých zážitků.



Mimo Kroměřížsko, jehož průvodce právě držíte, poznejte i **další oblasti turistického regionu Východní Morava!**

Valašsko

Valašsko je jedinečné svými tradicemi, lidovou architekturou, nádhernou horskou krajinou, pestrou sítí moderních služeb i vyhledávanou valašskou kuchyní. Seznámíte se s nimi nejen v rožnovském skanzenu nebo ve Velkých Karlovicích, ale i na řadě dalších míst. V zimě se region promění v ráj lyžařů s moderní infrastrukturou. Valašsko je ten **správný tip pro vaši dovolenou!**



Zlínsko a Luhačovicko

Je to kraj rozmanitých kontrastů. Na jedné straně ojedinělý funkcionalismus Zlína, secesní architektura a vyhlášené lázeňství **Luhačovic** a na druhé straně valašské dřevěnice, tradice a folklor. Honosné zámky ve **Vizovicích** nebo ve **Zlíně-Lešné** ostře kontrastují s hrady v Brumově-Bylnici či Malenovicích. Je toho mnohem víc a je to nádherné, vychutnejte si to!



Slovácko

Kraj vína, folklorních slavností, nádherné přírody, cyklistů, vodní cesty **Baťova kanálu**, ale také pozoruhodných památek. Najdete je rozestry po celém území. Jsou spojeny jednak s lidovou kulturou, ale také s historií Velkomoravské říše. Vzbuzují úctu jako poutní místo **Velehrad** nebo jsou prostě jako venkovská stavení ve Vlčnově, Hluku nebo Topolné. Vyvolávají respekt jako hrad **Buchlov** a jsou uchvacující jako zámek Buchlovice.





KROMĚŘÍŽSKO



Informační centra

Bystřice pod Hostýnem

Informační centrum

Pod Platany 2, 768 61 Bystřice pod Hostýnem

tel./fax: +420 573 501 901

www.bystriceph.cz

Holešov

Městské informační centrum Holešov

nám. F. X. Ríchtra 190, 769 01 Holešov

tel.: +420 573 395 344, 571 160 890, 571 160 891, 571 160 880

www.holesov.info

Hulín

Městské informační centrum Hulín

nám. Míru 123, 768 24 Hulín

tel.: +420 735 708 266

www.mkchulin.cz

Kroměříž

Turistické informační centrum Kroměříž

Velké náměstí 115, 767 01 Kroměříž

tel.: +420 573 321 408, 777 671 116

www.kromeriz.eu



www.region-kromerizsko.cz

www.vychodni-morava.cz



MINISTERSTVO
PRO MÍSTNÍ
ROZVOJ ČR

Projekt „Objevte Východní Moravu a ještě něco navíc...“ byl realizován za přispění prostředků státního rozpočtu České republiky z programu Ministerstva pro místní rozvoj.

Kroměřížsko – kapesní průvodce

Roku 2021 vydala Centrála cestovního ruchu Východní Moravy, o. p. s., 3. aktualizované vydání

Ulice J. A. Bati 5520 | 761 90 Zlín | e-mail: turistika@vychodni-morava.cz

Foto: m-ARK Marketing a reklama, s. r. o., archiv CCR VM, Pavlína Janíková

Zpracování: m-ARK Marketing a reklama, s. r. o., mapa: SHOCART, s. r. o.

Spolufinancováno z dotace Zlínského kraje.

Náklad 1 000 kusů | NEPRODEJNÉ