



Roku 2022 vydala Centrála cestovního ruchu Východní Moravy, o.p.s. Náklad 76 000 ks.

Foto: archiv CCRMV a partnerů v regionu. NEPRODEJNÉ.



www.vychodni-morava.cz



www.vmnakole.cz



www.trencinregion.sk



Zlínský kraj Východní MORAVA

Projekt „Rozvoj cykloturistiky Východní Moravy a Trenčín region“, číslo projektu CZ/FMP/6C/08/101, je hrazen z dotace V-A Slovenská republika - Česká republika



09 OKOLO MALÝCH KARPAT ZA ČAČTICKOU PANÍ

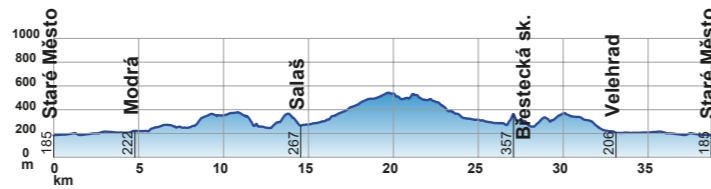


→ 74 km ↑ 1.072 m 🚲 gravelové, trekningové, silniční ⌚ 5,5 hodiny

Trenčínský kraj je území plné historických příběhů a nádherné krajiny. Na této trase máte příležitost skvěle si zajezdit v rozmanitém výškovém profilu. Start i cíl je ve Staré Turé, odkud se vydáme ke známému Čachtickému hradu (kousek budeme muset pěšky), jenž je spojen s pověstnou „krvavou hraběnkou“ Alžbětou Balthoriovou. Můžeme si chvíli představit, že jsme profi cyklisté a zkusíme absolvovat horský výjezd na kopec Bradlo k Mohyle M. R. Štefánika. Přes Polianku a Myjavu se postupně vracíme v podhůří Malých Karpat do Staré Turé. Určitě využijte pláže u vodní nádrže Dubník 1 ke koupání či relaxaci po jízdě. Zpět do Staré Turé je to už jen kousek.



10 SLOVÁCKEM NA HORSKÉM KOLE



→ 39 km ↑ 924 m 🚲 horské kolo ⌚ 3,5 hodiny

Slovácko je krajem tradic, vína a spojujeme si jej s vodními cestami řeky Moravy a Bažova kanálu. Tato trasa vás přesvědčí, že i na horském kole je skvěle si zde zajezdit a poznat malebné pohoří Chřiby. Ze Starého Města vyrazíme po cyklostezce do Modré a odtud ke skále Králův stůl, kterou znal už Přemysl Otakar I. Následuje výjezd k rozhledně Salaš. Horskou krajinou Chřibů se dostaneme ke skalním útvarům Velký a Malý Buchlovský kámen. Na trase nás čeká ještě jeden skalní útvar, který nesmíme minout. Vyhledka z Břestecské skály prostě nesmí na našem seznamu cílů na trase chybět. Návštěva Velehradu je pak další odměnou za absolvované kilometry v sedle horského kola.



11 ZA HRADEM A ZÁMKY SLOVÁCKÝMI HORAMI

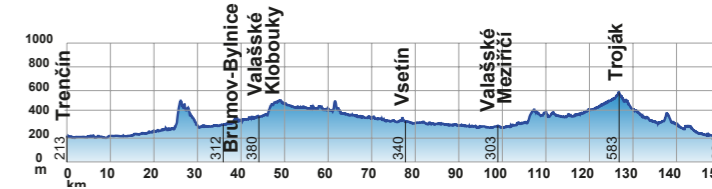


→ 47 km ↑ 540 m 🚲 horské, trekningové, gravelové ⌚ 3,5 hodiny

Uherské Hradiště je výchozím i cílovým bodem trasy vedoucí k nejnámějšímu hradu Východní Moravy, Buchlovu. Než k němu vystoupáme a necháme se unášet příběhy z historie, vydáme se alternativně po stezce kolem řeky Moravy nebo Uherskohradištskou cyklostezkou směrem na Nedakonice. Začneme velmi pozvolna nabírat výšku, navštívíme Sírnaté lázně Leopoldov. Kousek od rybníka Pila nás čeká 20 metrů vysoký skalní útvar Zbořený zámek. Než vystoupáme k majestátnímu Buchlovu, můžeme navštívit Muzeum lesnictví a myslivosti. A to ještě není vše, co na trase můžete zažít. Nesmíte si totiž nechat ujít pohádkový zámek v Buchlovicích.



12 SLOVENSKO - ČESKÁ BIKE TOUR /OD HRADŮ K ZÁMKŮM/



→ 152 km ↑ 1.260 m 🚲 gravelové, trekningové, silniční ⌚ 11 hodin

Opravdová perla mezi dálkovými trasami, to je trasa vedoucí po třech významných cyklostezkách. Pod Trenčínským hradem se vydáme po Vážské cyklostezce od Nemšovic, kde se napojíme na novou perlu mezi cyklostezkami, Bevlavu. Pod hradem Brumov, kolem skalních útvarů se ve Vsetíně napojíme na Cyklostezku Bečva. Kdo si chce pobyt, který je dobré pojmout jako vícedenní, prodloužit, musí po této královně moravských stezek navštívit Velké Karlovice. Ve Vsetíně nás uvítá renesanční zámek s Muzeem regionu Valašsko, ve Valašském Meziříčí pak zámek Žerotínů. Po cyklotrase směrem Rajnochovic se přiblížíme k Hostýnským vrchům a přes Troják (nejvyšší bod trasy) začneme sjíždět ke Zlínu. Před branami cihlového „města v zahradách“ nás ještě čeká návštěva vyhledávané ZOO.



01 JAVORNICKÉ TRAILDORÁDO



→ 37 km ↑ 1.263 m 🚴 MTB ⌚ 5 hodin

Milovníky ježdění na přírodních singletrailech dojistá uspokojí jedna z nejhezčích tras pro horská kola na území ČR a SR. Marikovský trail je přírodní udržovanou stezkou pro horská kola především vrstevnicového charakteru. Patří mezi náročnější traily určené pro bajkery s dobrou fyzickou kondicí i s dobrou technikou jízdy. Nastoupit na něj doporučujeme z Čertova v Lazech pod Makytou nebo na Kohútce. Vede úchvatným prostředím Javorníků s nádhernými výhledy. Trail je možno jet v obou směrech, ideální je spojit jízdu na něm s návratem po krásném hřebeni Javorníků, který je jednou z nejkrásnějších tras celé česko-slovenské hranice.



02 OPLATKY A SLIVOVICE



→ 62 km ↑ 1.386 m 🚴 silniční, MTB ⌚ 5 hodin

Trasa vedoucí z Jurkovičových lázní Luhačovic přes podhůří Bílých Karpat do Vizovic a zpět přes Pozlovice je alternativou pro silniční i horská kola. Vede ve zvláště krásné Vizovických vrchů a Bílých Karpat s množstvím turistických cílů. Není nic lepšího než zahájit výjezd v nádherném prostředí nejkrásnějších moravských lázní, pozvolně mírně stoupat k Bílým Karpatům, a přitom se oddat pohledu do jejich originálního reliéfu. Vizovice jsou známé valašskou slivovicí, státním zámekem, a když trefíte termín některého z vyhlášených hudebních festivalů, proč se na delší dobu nezdržet. K relaxaci po jízdě trasa nabízí koupání v Luhačovické přehradě.



03 VSETÍNSKÁ GRAVELOVÁ PARÁDA



→ 59 km ↑ 1.329 m 🚴 gravelové ⌚ 5 hodin

Ze Vsetína do Vsetína na gravelovém kole, tomu říkáme výzva. Po zpevněných horských cestách se prvním ze čtyř horských stoupání etapy vydáme z templářů založeného valašského města na hřeben Vsetínských Beskyd, abychom si užili nádherné výhledy na Javorníky a další slovenská a moravská pohoří. Kousek trasy vede i po lesních pěšinách, vykoupat se můžeme v jedné z nejstarších přehrad na Moravě, Bystrčice. Etapa je opravdu horská, a tak se ke Vsetínu spustíme opět přes jeden z horských hřebětů, abychom do Hostýnských vrchů vjeli v těsné blízkosti místní Bike arény. Je možno jeden z trailů vyzkoušet. Poslední vrchařská prémie vede na hřeben Vizovických vrchů.



04 OBJEVUJEME BÍLÉ KARPATY

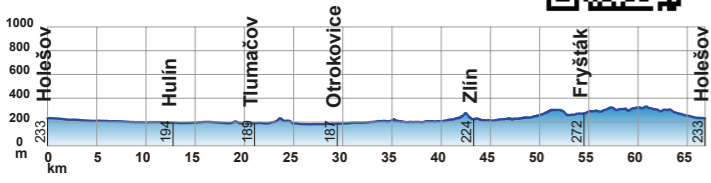


→ 64 km ↑ 1.235 m 🚴 silniční, MTB ⌚ 5 hodin

Jedna z nejrozmanitějších tras nabízí průjezd územím Bílých Karpat. Těchto 64 km trasy je ukázkou snad úplně všeho, co Východní Morava nabízí. Na trase je barokní zámek Nový Světlav, ekologicky zaměřená obec Hostětín, projedeme místy, kde prožil dětství „učitel národa“ Jan Amos Komenský a necháme se očarovat kouzelnou přírodou v Žitkové. Vystoupáme na hraniční česko-slovenský hřeben Bílých Karpat a můžeme kombinovat jízdu na kole s pěší chůzí, poznáme nový úsek cyklostezky Bevlava a na start do Slavičína se vrátíme přes Brumov-Bylnici se zříceninou hradu. Bílé Karpaty, to je kouzelné území plné neobjevených míst.



05 CELÝ SVĚT JE KOLEM ZLÍNA

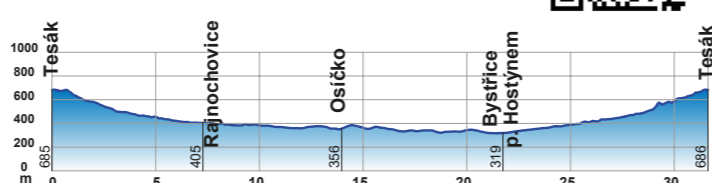


→ 66 km ↑ 403 m 🚴 gravelové, trekkingové, silniční ⌚ 4,5 hodiny

Holešov je město svou polohou zasahující do úrodné Hané. Nádherný zámek připomínající francouzská sídla šlechty je jeho dominantou. Na trase můžeme navštívit další čtyři podobné objekty. Než se dostaneme k tomu druhému v Hulíně, kde je dominantou kostel sv. Václava, nás čeká trocha Nizozemska. Muzeu v přírodě Rymice totiž dominuje větrný mlýn. Kolem Záhlínických rybníků, jejichž množství připomíná finská jezera, dojedeme do Otrokovic vyhlášených též fajn koupáním ve Štěrkovišti. Cestou do Zlína se k návštěvě nabízí hrad Malenovice. Z města Tomáše Bati se vydáme do Zlína-Kostelce, kde nás uvítá Zoo Zlín-Lešná s překvapivě romantickým zámekem s trofejemi z celého světa. Pokračovat budeme směrem na Fryštáček zpět do Holešova.



06 TESÁCKÝ GRAVELOVÝ ŠVIH

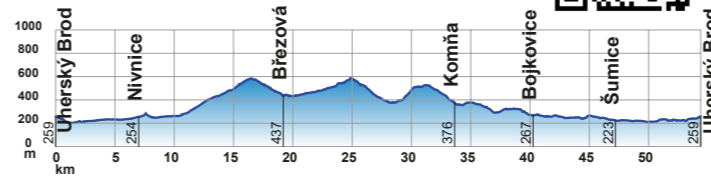


→ 32 km ↑ 437 m 🚴 gravelové, trekkingové ⌚ 2,5 hodiny

Jste milovníkem gravelových kol, rychlejší sportovní jízdy, chcete si dát v tempu, jak se říká „do těla“? Máme pro vás skvělý tip na podobnou jízdu a určitě vám nebude vadit, že její cíl je opět na nejvyšším bodě. Trasa začíná i končí netradičně na horách, na Tesáku uprostřed Hostýnských vrchů. V rychlém tempu sjedeme do Rajnochovic. Cestou do Podhradní Lhoty se nám naskytne pohled na unikátní trojvrší, jemuž dominuje Kunovická hůrka. Nabízí se i alternativa pro horská kola, kterou můžeme zvolit, chceme-li navštívit dominantní horu okolních vrchů, Kelčský Javorník s rozhlednou. My však jedeme ve sportovním tempu přes Bystřici pod Hostýnem zpět v horském stoupání na Tesák.



07 ROZHLEDNOVÁ



→ 54 km ↑ 841 m 🚴 gravelové, trekkingové, silniční ⌚ 4 hodiny

Vyhledky do krajiny, v níž se prolíná úrodné Slovácko s horami Bílých Karpat, to je cíl této „rozhlednové“ trasy. Při odjezdu od zámku v Uherském Brodu směrem k první rozhledně U Trojice v Nivnici stojí za to zastavit a užít si pohled na červené střechy města, které silně připomínají pohled na toskánská návrší. Další rozhledna nás čeká u Březové a má název U Křížku. To už jsme v podhůří Bílých Karpat. Přes Lopeník se dostaneme k další vyhlídkové věži, rozhledně Pod Vojanskou. J. A. Komenského si připomenete v Komní a na seznamu zajímavých míst na trase vám nesmí chybět zámek Nový Světlav v Bojkovicích. A nakonec nás uvítá Uherský Brod. A zase ty krásné červené toskánské střechy.



08 LOŤ A KOLO, TO JE KOMBINACE!



→ 61 km ↑ 419 m 🚴 gravelové, trekkingové, silniční ⌚ 4 hodiny

Spytihněv disponuje jedním z nejhezčích přístavišť na řece Moravě a Baťově kanále na Východní Moravě. Kolem řeky a kanálu vede zpevněná cyklostezka. Nabízí se tak využití kombinace zdlouhých částí trasy za pomoci lodí a části na kolech. Obojí má skvělou a neopakovatelnou atmosféru. Ať už jedete na jednom či druhém, můžete na trase využít mnoha skvělých zařízení cestovního ruchu, či navštívit méně i více známé turistické cíle. Mezi ty, které vidět musíme, patří Arcibiskupský zámek Kroměříž a jeho zahrady, které jsou památkou UNESCO. Z něj se vydáváme po značené cyklotrase do Kostelán s rozhlednou a trošku si zastoupáme při výjezdu na Holý vrch. Přes Modrou pak dojedeme do Starého Města, kde můžeme opět nasednout na některou z lodí a dojet zpět do Spytihněv.